

Úvod

Stratégia rozvoja Slanského mikroregiónu je dokumentom, ktorý plánuje rozvoj územia v dlhodobej perspektíve. Obce mikroregiónu sú v zmysle zákona č.369/1990 Zb. o obecnom zriadení zodpovedné za rozvoj svojho územia a orgány obcí sú zodpovedné za vytváranie takých podmienok, ktorých výsledkom bude skvalitňovanie života v obciach k spokojnosti ich obyvateľov i návštevníkov.

Impulzom pre spracovanie Stratégie rozvoja Slanského mikroregiónu bolo uvedenie si potreby spoločného plánovacieho dokumentu, realizáciou ktorého bude možné usmerňovať rozvoj obcí Slanského mikroregiónu a cieľavedome riadiť pozitívne zmeny na tomto území.

Plánovanie rozvoja mikroregiónu na obdobie od roku 2007 do roku 2013 a ďalej, umožňuje systematický a dlhodobý rozvoj s využívaním prednostne miestnych ako aj externých zdrojov a prinesie dlhodobo udržateľné efekty v rozvoji obcí a celého Slanského mikroregiónu. Zámerom tvorcov bolo, vyhnúť sa v súčasnosti často aplikovanému krátkodobému plánovaciemu prístupu pri realizácii aktivít, ktorý prináša len krátkodobé efekty, reagujúce na okamžité potreby a riešenie akútnych problémov obcí.

Tento dokument by mal predovšetkým slúžiť ako „manuál“ pre rozhodovanie sa, ako dosiahnuť komplexný hospodársky rozvoj územia založený na princípe dlhodobej udržateľnosti.

Autori dokumentu

Obsah

Úvod

I. Analytická časť dokumentu

1. Analýza potenciálu mikroregiónu
 - 1.1 História Slanského mikroregiónu
 - 1.2 Logotyp Slanského mikroregiónu
 - 1.3 Zoznam obcí a kontakty
 - 1.4 História vzniku obcí
 - 1.5 Územno-správne začlenenie
 - 1.6 Vzdialenosti medzi obcami mikroregiónu
 - 1.7 Charakter mikroregiónu
 - 1.8 Prírodné zdroje a podmienky
 - 1.9 Kultúrne a historické zdroje
2. Ľudský potenciál, spoločenské zdroje a inštitúcie
 - 2.1 Demografické charakteristiky
 - 2.2 Počet obyvateľov a štruktúra podľa pohlavia
 - 2.3 Veková štruktúra obyvateľstva
 - 2.4 Ročný prírastok a úbytok
 - 2.5 Prehľad počtu odsťahovaných a prisťahovaných obyvateľov do mikroregiónu
 - 2.6 Vzdelanostná štruktúra obyvateľstva
 - 2.7 Vierovyznanie obyvateľstva
 - 2.8 Národnosť
3. Ekonomické zdroje
Zamestnanosť obyvateľstva
 - 3.1 Podnikateľské subjekty Slanského mikroregiónu
 - 3.2 Majetok obcí Slanského mikroregiónu
 - 3.3 Toho času nevyužitelné budovy, ktoré stratili svoj pôvodný význam v obci
 - 3.4 Bývanie a bytový fond
4. Plánované projekty obcí pre obdobie 2007 – 2013

II. Strategická časť dokumentu

1. Vízia Slanského mikroregiónu
2. SWOT analýza prostredia Slanského mikroregiónu
3. Prioritizácia problémov v jednotlivých oblastiach prostredia Slanského mikroregiónu
4. . Analýza problémov v jednotlivých oblastiach prostredia Slanského mikroregiónu
5. Identifikácia riešení pre jednotlivé problémy v oblastiach prostredia Slanského mikroregiónu
 - 5.1 Definovanie strategických cieľov, špecifických cieľov a opatrení
 - 5.2 Definovanie aktivít pre jednotlivé opatrenia a ciele
6. Prehľadná tabuľka cieľov a aktivít Slanského mikroregiónu na obdobie 2007 – 2013 s pridelením zdrojov

I. Analytická časť dokumentu

1. ANALÝZA POTENCIÁLU MIKROREGIÓNU

1.1 História Slanského mikroregiónu

Na území Slanského mikroregiónu pôsobí Združenie obcí Slanského mikroregiónu, ktoré vzniklo ako orgán zastupujúci obce mikroregiónu voči miestnym, národným a medzinárodným inštitúciám a subjektom. Je záujmovým združením založeným na presadzovanie postavenia a práv obcí Slanského mikroregiónu s ohľadom na záujmy a potreby občanov týchto obcí v súlade s ustanoveniami § 20b Zákona SNR číslo 396/1990 Zb. o obecnom zriadení v znení zmien a doplnkov. Sídлом združenia je obec Slanec.

Predsedom združenia je v súčasnosti starosta obce Slanec, riadnymi členmi Združenia sú obce Slanského mikroregiónu reprezentované starostami obcí: Blažice, Bohdanovce, Kalša, Nižný Čaj, Nový Salaš, Rákoš, Ruskov, Slanec, Slančík, Slanská Huta, Slanské Nové Mesto, Vyšný Čaj.

Poslaním združenia je riešenie spoločných problémov a presadzovanie záujmov obyvateľov územia Slanského mikroregiónu v oblastiach rozvoja, ktoré majú regionálny a nadregionálny charakter.

Odo dňa 4. februára 2003 je Združenie zaregistrované na Krajskom úrade Košice ako záujmové združenie právnických osôb.

Aktivity združenia majú za cieľ:

- riešenie problémov hospodárskeho a sociálneho rozvoja mikroregiónu
- riešenie otázok tvorby a ochrany životného prostredia
- spoluprácu pri organizovaní kultúrno - spoločenských akcií
- spoluprácu s mimovládnyimi organizáciami
- výmenu skúseností pri zabezpečovaní samosprávnych funkcií obcí
- cezhraničnú spoluprácu s obcami maďarského mikroregiónu Hegyköz

1.2 Logotyp Slanského mikroregiónu

Príbeh logotypu Združenia obcí Slanského mikroregiónu je založený na kompozícii 12 „článkov reťaze“, ktoré symbolizujú 12 členov mikroregiónu, symbolicky obopínajúcich Slanský hrad. Farebne rozlíšené články reťaze (modré a zelené) reprezentujú myšlienku spojenia piatich obcí nachádzajúcich sa pozdĺž rieky Olšavy a siedmich obcí nachádzajúcich sa v zelenom pásme Slanských vrchov.

Logotyp Združenia obcí Slanského mikroregiónu je tvorený kompozíciou loga a nápisu Združenie obcí slanského mikroregiónu, ktorý je vysádzaný kapitálkami fontu Myriad v reze light.

Okrem základnej (horizontálnej) kompozície logotypu, ktorá má prioritu, je akceptovaným zobrazením aj kompozícia do kruhu. Modrá a zelená sú korporátne farby mikroregiónu a k tomu sa pripájajú farby doplnkové sivá, tmavozelená a prípadne iné, ak si to okolnosti vyžadujú.

Autor: Mgr. Svetozár Šomšák, Košice 2006



1.3 Zoznam obcí a kontakty

Aktuálne údaje ku 30. 9. 2006:

Tab. č. 1: Zoznam obcí a kontakty

Názov obce	Starosta obce	Adresa obecného úradu	Telefón	Fax	e-mail	www stránka obce
Blažice	V. Zamborský	č. d. 16 044 16	055 6941106	055 7288424	blazice@atlas.sk	
Bohdanovce	Ing. P. Zeleňák	Č. d. 142 044 16	055 6941218	055 72904405	bohdanovce@stonline.sk	
Kalša	G. Ivaňáková	044 18	055 6966878		ocukalsa@mail.t-com.sk	
Nižný Čaj	Ing. M. Česlák	Č. d. 22 044 16	055 6941186	055 6941186	niznycaj@stonline.sk	
Nový Salaš	A. Pavlík	044 17	055 6968180	055 6968180	-	
Rákoš	Turóci	044 16	055 6941140		-	
Ruskov	Ing. Š. Markovič	Č. d. 044 19	055 6941422	055 7296528	ocu@obecruskov.sk	www.ruskov.netoviny.sk
Slanec	L. Harda	044 17	055 7299538	055 6968595	obec@slanec.sk	www.slanec.sk
Slančík	J. Beliš	044 17	055 6966973		obec.slancik@stonline.sk	
Slanská Huta	E. Fogarašová	044 17	055 6968342		slanskahuta@zoznam.sk	
Slanské Nové Mesto	M. Diheneščik	044 18	055 6968518		slanome@stonline.sk	
Vyšný Čaj	L. Mihok	044 16	055 6941207		vysny.caj@post.sk	

1.4 História vzniku obcí



Blažice

Obec Blažice leží v Olšavskej doline (205 m. n. m.), na ľavom brehu rieky Olšavy.

Prvá hodnoverná písomná zmienka o obci pochádza z roku 1325. Archeologické vykopávky dokázali, že chotár Blažíc bol osídlený už 4000 rokov p. n. l. ľudom bukovohorskej kultúry.

Vďaka bohatému nálezu hrnčiarskych pecí z doby rímskej (2. – 4. stor. n. l.) označuje sa v archeologickej literatúre keramika tohto obdobia, ako keramika „blažického typu“. Dominantou obce je gotický kostol, zasvätený patrónovi sv. Michalovi, ktorý bol postavený premoštrátskym prepoštvom Nižná Myšľa v 15. stor. V r. 1732 bol kostol v barokovom slohu obnovený a v r. 1888 regotizovaný. Kostol je historickou pamiatkou. V presbytériu sa zachovala pôvodná neskorogotická sieťová klenba a kamenné pastofórium. Hlavný oltár je neskorobarokovou prácou z pol. 18. stor. v novom prevedení, zostavený s novou sochou sv. Michala archanjela. Oltár je riešený celkovo na spôsob veľkého relikviára s rokokovou kartušou, vedľa ktorej sú z oboch strán nad sebou usporiadané menšie relikvie. Vzácnosťou je voľný obraz P. Márie z r. 1699, namaľovaný podľa obrazu Klužskej madony.

Medzi veľmi populárne tradičné športové podujatia, organizované obcou Blažice, patrí každoročný februárový beh s trasou 16 600 m obcami Olšavskej doliny. Beží sa z Blažíc cez obce Ďurkov, Ruskov, Olšovany, Vyšný Čaj, Nižný Čaj, Bohdanovce a späť do Blažíc.



Bohdanovce

Súčasná obec Bohdanovce vznikla zlúčením (podľa niektorých prameňov v r. 1828) dvoch pôvodných obcí Garbovce a Bohdanovce. S istotou datovaný doklad o pôvodných Bohdanovciach je z r. 1335, keď kráľ Karol I. daroval Bohdanovce Viliamovi Drugetovi (od r. 1330 boli Drugetovci pánmi Slanského hradu). Garbovce (Gurbuc) sa spomínajú vo

Varadinskom registri v r. 1299 pri dedičskom súdnom spore o toto územie. Tento rok prijali teda súčasné Bohdanovce ako prvú písomnú zmienku o svojej obci. V r. 1337 patrili Garbovce opátstvu v Krásnej nad Hornádom a z opisu tohoto územia z uvedeného roku vyplýva, že na konci obce, v susedstve s Bohdanovcami, stál už v r. 1337 kostol. Obce (Bohdanovce, ale najmä Garbovce, ktoré takmer celý čas boli cirkevným majetkom) prešli pohnutými dejinami. Okolo r. 1850 (v r. 1848 známa cholera epidémia na východnom Slovensku) vymrela v obci na cholera, ovčie kiahne a týfus viac ako polovica obyvateľstva. Jeden z najsmutnejších dní pre Garbovce bol aj 5. august 1885, keď zhorela veľká časť obce, vrátane kostola, fary a školy. Územie súčasnej obce bolo osídlené už v dávnych predhistorických dobách. Našli sa tu artefakty zo staršej doby kamennej, bolo odkryté rozsiahle sídlisko bukovohorskej kultúry s početnými objektami obsahujúcimi keramiku. Pri archeologickom výskume sa tiež našli sídliskové objekty z doby halštatskej a rímskej, vrátane hrnčiarskych pecí a pecí na tavenie železa.

K zaujímavostiam v obci patrí zvon vo veži kostola reformovanej cirkvi uliaty v Prešove v r. 1640 zvonolejárskym majstrom Jurajom Wienom a kultúrne pamiatky v štátnych záznamoch: renesančný kalich zo začiatku 17. storočia, renesančná čaša zo začiatku 17. storočia, baroková konvica z r. 1737.



Kalša

Obec Kalša leží na juhovýchodnom úpätí Slanských vrchov v Podslanskej pahorkatine.

Obec sa vyvinula na území patriacom kláštrom križiakov. V stredoveku patrila miestnym zemepánom, neskôr sa zálohou a predajom dostala do majetku mesta Košice. Obyvateľstvo sa v minulosti zaoberalo tradičným poľnohospodárstvom, drevorubačstvom a povozníctvom.

V obci bola pila a kameňolom. Prvá písomná zmienka o obci je z roku 1270. V roku 1715 bola obec v dôsledku stavovských povstaní a morových epidémií úplne vyľudnená a v roku 1828 mala 40 domov a 287 obyvateľov. V obci sú dva kostoly. Grécko-katolícky z roku 1910 a rímsko-katolícky, ktorý bol postavený v roku 1995. Obec je takmer bez lesného porastu, v južnej časti sú trvalé trávnaté porasty, v severnej orná pôda. Výraznú krajinársku a biologickú hodnotu v území predstavuje dopravná zeleň

potoka Terebľa a jeho prítokov, napr. Ostrý potok.



Nižný Čaj

Obec sa nachádza na miernych svahoch v pohorí Slanských vrchov. Pravá strana rieky Olšavy, kam patrí aj Nižný Čaj, bola osídlená už v 9. a 10. storočí. Prvá písomná zmienka pochádza z roku 1335, kedy obec spolu s obcou Vyšný Čaj patrila vetve z rodu Aba. Jej posledným žijúcim členom bol Dominik, syn Lacka a zomrel ešte pred rokom 1333 bez mužského potomka. Kráľ Karol Róbert v roku 1335 daroval jeho majetky palatínovi Viliamovi Drugethovi, ktorý v tom čase už vlastnil hrad Slanec a jeho panstvo. Portálny súpis Abovskej stolice z roku 1427 uvádza, že obec Nižný Čaj mala v tom čase 12 port (usadlostí). Súpis z rokov 1715 a 1720 dokladá, že tu boli tri sedliacke rodiny. Vyludnenie bolo zapríčinené Rákocziovskými povstaniami a morovými epidémiami.

V obci je rímsko-katolícky kostol Krista kráľa z roku 1926 a zvonica reformovanej cirkvi z 80-tych rokov 20. storočia. Najstaršia podoba zápisu názvu obce bola Chay et Chay.



Nový Salaš

Obec Nový Salaš leží v južnej časti Slanských vrchov v eróznej kotline potoka Terebľa. Prvá písomná zmienka je z roku 1330 pod názvom Rumantheleke. Bol to majetok vlašského grófa. V roku 1307 sa spomína osada Krvavé Kúty, ktorá bola Tatármi zničená.

Obyvateľstvo tejto osady sa vtiahlo hlbšie do lesov k Starému jarku, teraz pole Mláky a Mlynica. Neskôr bola aj táto osada vypálená, pravdepodobne Turkami, osadníci sa presťahovali do doliny k potoku. Terajšia obec Nový Salaš mala predtým názov Vysalaš. Je pravdepodobné, že obec mohla v roku 1553 patriť pod panstvo Füzerovského hradu. Z dejín Slanského hradu vyplýva, že obec Vysalaš Forgáčovci pričlenili k ich panstvu až v roku 1773. V období Rákocziho a krutých kuruckých odbojov bola obec spustošená a vypálená.



Rákoš

Obec sa nachádza juhovýchodne od Košíc, leží na svahu Slanských hôr v smere na Slanec a Slovenské Nové Mesto. Rákoš vznikol na území, ktoré patrilo hradu Slanec. V portálnom súpise Abovskej stolice z r. 1427 je zaznamenaných 6 port územia obce Rákoš. Ich majiteľom bol Žigmund z Lučenca, vtedajší pán hradu. V roku 1565 bol vyhotovený desiatkový súpis, podľa ktorého žilo v Rákoši desať poddaných sedliakov a traja želiari. V tom čase bol Rákoš prevažne maďarskou dedinou, i keď v spomínanom súpise z roku 1565 tam figurovali štyri mená slovenského pôvodu. Lexikón z roku 1773 udáva, že sa tu rozprávalo prevažne po slovensky. Mor a Rákociovské vojny v roku 1686 spôsobili, že Rákoš takmer zanikol. V roku 1851 tu však už žilo 215 obyvateľov. Je dôvodné sa domnievať, že názov obce vznikol od slovenského slova Rákoš, ktorým sa zvyčajne označoval potok bohatý na výskyt rakov. Erb obce Rákoš bol vyhotovený podľa otlaku Abovsko-turnianskej župy z roku 1840. Pečať zobrazuje zúrodňovanie lesa, prezentované v dolnej časti vyklčovaným koreňom a časťou zrúbaného stromu so živou časťou koruny na vetve. V hornej časti je pasúci sa vól a lemeš, ako najtypickejší symbol orania – poľnohospodárskej činnosti na poli. Cesta zo Slanca v smere Rákoš, Bohdanovce, Nižná Hutka, Košice, ako ju poznáme dnes je využívaná len od čias výraznejšieho regionálneho vplyvu mesta Košice, teda od 13. storočia. Starobydlou obchodnou cestou bol Slanský priesmyk, ktorý sa nachádza severnejšie. Táto cesta viedla z horného Potisia cez územie dnešného Slanca, Slančíka a Ruskova k rieke Torysa a ďalej smerom na Halič.



Ruskov

Obec Ruskov leží v nadmorskej výške 223 m. n. m., vo vzdialenosti 20 km juhovýchodne od Košíc. Je lokalizovaná v Olšavskej doline, pred vstupom do priesmyku cez Slanské vrchy. Územie obce vystupuje z poriečnej nivy Olšavy, ktorá tvorí jej západnú hranicu.

Obec vznikla splynutím pôvodne 2 samostatných dedín Ruskov a Regeta na konci 17. storočia. Najstaršia zmienka o obci Ruskov pochádza z roku 1204, jej existencia je však staršia. Písomné pramene hovoria, že už v 11. storočí vystupuje obec, ako osídlenie ruských strážcov. Archeologické nálezy dokladajú praveké osídlenie z obdobia neolitu (5000 – 2000 p. n. l.). Najstaršia zmienka o obci Regeta pochádza z roku 1298. V 14. a 15. storočí bola mýtnou obcou. Koncom 17. storočia je už obec ľudoprázdna a jej poslední obyvatelia sa presídlili do Ruskova. Dnes sa na mieste pôvodnej obce Regeta nachádza samota rovnakého názvu, kde sa pod starými dubmi nachádza horáreň.

Podľa neoverených záznamov farského archívu existoval rímsko-katolícky kostol v Ruskove už v roku 1204. Dnešný kostol bol nanovo postavený a rozšírený v roku 1938.

V obci úspešne pôsobí detský divadelný súbor Regetka, ktorý funguje pri ZŠ Ruskov.



Slančík

Obec Slančík leží v južnej časti Slanských vrchov. V jej severnej časti katastrálneho územia pramení rieka Roňava a v severozápadnej časti riečka Slančík. Keďže jej geografická poloha je zaujímavá čo dosvedčuje aj 100 m výškový rozdiel katastrálneho územia, ktorého najnižší bod je 256 m n.m, najvyšší bod 356m n.m. a zastavaná časť obce je približne v strede týchto výšok, tým vytvára dobré podmienky pre rozvoj turizmu. Obec je vzdialená od najbližšieho mesta Košíc 25 km. Obec Slančík vznikla súčasne so Slanským hradom a je súčasťou jeho histórie. Prvá písomná zmienka je z roku 1270. Do roku 1330 obec patrila panstvu rodu Viliama Drugheta, neskôr Lossonczyovcom a od 17. storočia Forgáčovcom. Posledný panovník z rodu Forgáčovcov Štefan, v lese nad obcou, časť Kerekhegy vybudoval svoje letovisko – kaštieľ s vežou, ktorý miestnymi obyvateľmi bol nazývaný „lovecký zámok“, pod ktorým je aj pochovaný. Bohužiaľ v 70-tich rokoch minulého storočia bol kaštieľ zdemolovaný a Forgáčová hrobka drasticky zničená a vykradnutá. Slančík sa spomína v roku 1369 pod názvom Egyhasszalánc. Terajšiu podobu názvu obec dostala v roku 1903. Charakteristickou pamiatkou je kostol, ktorý od 16. storočia kedy bol postavený ako protestantská modlitebňa prešiel rôznymi premenami. V minulosti si obyvatelia zabezpečovali obživu v poľnohospodárstve, kde na 331 ha katastrálnom území pestovali produkty, chovali hovädzí dobytok a ošípané. Do povozov a obrábacieho náčinia priahali kone, voly a chudobnejší gazdovia aj kravy. Ďalšou možnosťou na získanie obživy boli práce v lese pri ťažbe dreva, alebo jeho pálení na drevené uhlie. Drevná hmota bola tiež rezaná na dosky a iný druh reziva na píle v „Starom Dáry“, kde bolo vytvorené jazierko vybudovaním hrádze a záchytnom prameníkov vody riečky Roňava. V ňom sa močilo a trelo konope a ľan. Tiež sa konali rôzne podujatia a zábavy. Po 2. sv. vojne bola hrádzka zbúraná a jazierko zničené. Ženy tkali koberce z priadze a vyšívali dekorácie do bytov. Tieto výrobky ručných prác sa zachovali dodnes. Významným zdrojom vody je obecná studňa s „válnom“, ktorý slúžil aj na napájanie domácich zvierat. Je zaujímavosťou, že aj keď voda stále vyteká do otvoreného priestranstva, nezamrzne ani pri najväčších mrazoch. Najstarší listnatý strom v obci „Dub pri krížu“ má viac ako 500 rokov.



Slanec

Pod zachovalou vežou Slaneckeho hradu zvanou Donjon (Neboj sa) rozprestiera sa obec Slanec s vyše 1300 obyvateľmi, prvýkrát písomne spomínaná v roku 1230 pod názvom Castrum Salis. Dnešný názov obce pochádza z roku 1927. Miestne obyvateľstvo sa venovalo práci na poli a chovu hospodárskych zvierat. Zrúcaniny kamenného hradu, s valcovitou útočistnou vežou a architektonickými detailmi gotických okien a portálov na pozostatkoch múrov o ktorom je prvá písomná zmienka v roku 1281 je národnou kultúrnou pamiatkou. Prvým známym majiteľom bol krajinský palatín Finta z Abovho rodu. V roku 1601 sa majiteľmi hradu stali Forgáčovci. Posledným majiteľom hradu bol gróf Štefan Forgáč (1854 - 1916). Hrad Slanec sa vypína na príkrom andezitovom hradnom vrchu nad dedinou v nadmorskej výške 529 m a je chráneným prírodným areálom. Cesta na hrad vedie cez park s atraktívnymi parkovými drevinami cudzokrajného pôvodu. Rímskokatolícky kostol sv. Štefana kráľa dal vybudovať v roku 1754 gróf Štefan Klobušický. V roku 1901 dal gróf István Forgáč postaviť novú vežu. Reformovaný kostol bez veže pochádza z roku 1784 a bol vybudovaný z podnetu grófa Mikuláša Forgácha. Základy pre vežu boli položené až v roku 1820 a veža bola dokončená v roku 1822.



Slanská Huta

Obec Slanská Huta sa nachádza pri hornom toku riečky Terebľa, pod vrchom Malý Milič. Prvá písomná zmienka o obci pochádza z roku 1808, kedy sa uvádza, ako osada pri sklárskej hute, patriaca k Novému Salašu. Obec Slanská Huta s jej prvou písomnou zmienkou z roku 1808 je najmladšou obcou v rámci Slanského mikroregiónu. Ako samostatná obec začala fungovať od roku 1880. Slanská Huta mala predvážne poľnohospodársky a lesnícky charakter. Počas 1. ČSR sa v rokoch 1937 – 1938 začali pozdĺž slovensko-maďarskej hranice stavať vojenské bunkre. V blízkosti obce sa z nich ešte aj dnes nachádza 17 exemplárov, v rôznom stave rozpadu. V rokoch 1991 – 1997 v obci fungovala Colná stráž. V obci sa nachádza rímsko-katolícky kostol.



Slanské Nové Mesto

Obec Slanské Nové Mesto leží v južnej časti Slanských vrchov. Prvá písomná zmienka o obci pochádza z roku 1330. Predpokladá sa, že obec bola založená na kráľovskej pôde nemeckými kolonistami. Koncom 14. storočia sa dostala do vlastníctva šľachticov Lóšonciovcov a v 16. storočí prešlo do rúk Forgáčovcov. Bývalé mesto (Slanské Nové Mesto) ležalo v údolí potoka Roňava. Pravdepodobne výpadmi Turkov bolo zničené. Založené Nové Mesto dostalo svoje meno slovenského znenia, úradným prekladom, až po prevrate r. 1921. Predtým bolo po celom okolí známe pod menom „Ujvaroš“. V dobe pomadžarčovania dostala obec meno „Szalancujvaroš“. podľa obce Slanec (Szalánc). Bývalá zničená obec bola väčším mestečkom, o čom svedčí aj miestna farská kronika. Dominantou obce sú 2 kostoly. Grécko-katolícky Kostol sv. ducha z r. 1868 a rímsko-katolícky Kostol sv. Anny, postavený v r. 1992. K obci patria osady Jozefova pusta a Vyšný majer. V 17. a 18. storočí bolo Slanské Nové Mesto známe výrobou drevených sudov. V 19. storočí prevádzkou mlyna a neskôr aj krčmou „Fiálka“.



Vyšný Čaj

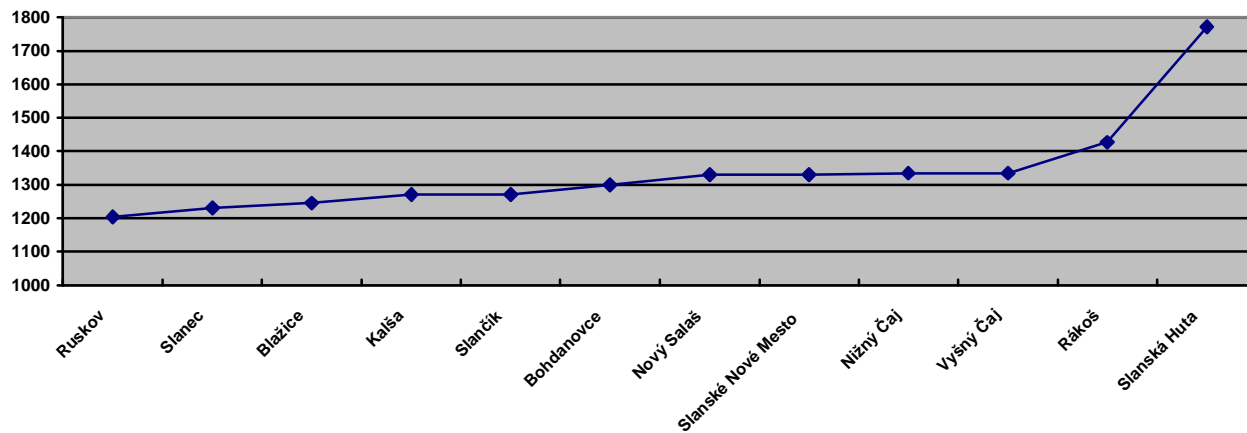
Obec Vyšný Čaj leží v jednom z malých údolí Olšavskej doliny, vzdialenej od Košíc 17 km. Rozkladá sa na východnej strane Toryskej pahorkatiny. Územie bolo obývané už v dobách predhistorických, o čom svedčí nález ozdôb z doby bronzovej. Prvá písomná zmienka o obci pochádza z roku 1335, kedy kráľ Karol Róbert, daroval obec palatínovi Viliamovi Drugethovi. Prvú podobu názvu obce Chay et Chay z roku 1335, jazykovedci odvodzujú od slovenského osobného mena Čavoj. Obyvateľstvo sa živilo výlučne poľnohospodárstvom – obrábaním pôdy a chovom zvierat, našli sa aj remeselníci, ale obchod bol výlučne v rukách židovských rodín. V obci existujú už od 16. storočia 2 cirkevné zbory. Reformovaný cirkevný zbor má novovybudovaný kostol z rokov 1895 – 1896. Rímsko-katolícky zbor v obci pôvodne kostol nemal a veriaci ho dobudovali až v roku 1999. Počas 2. svetovej vojny bola obec súčasťou Maďarskej republiky. Ostatný slamený dom sa v obci spomína v roku 1963 a k úplnej zmene vzhľadu obce došlo koncom 60-tych rokov minulého storočia, kedy sa vybudovali veľké poschodové domy. Nad obcou sa nachádza neudržiavaný starý židovský cintorín.

Tab. č. 2: Prvá písomná zmienka o obciach

Názov obce	Prvá písomná zmienka – rok
Blažice	1 245
Bohdanovce	1 299
Kalša	1 270
Nížny Čaj	1 335
Nový Salaš	1 330
Rákoš	1 427
Ruskov	1 204

Slanec	1 230
Slančik	1 270
Slanská Huta	1 772
Slanské Nové Mesto	1 330
Vyšný Čaj	1 335

Graf_1: Prvá písomná zmienka o obciach

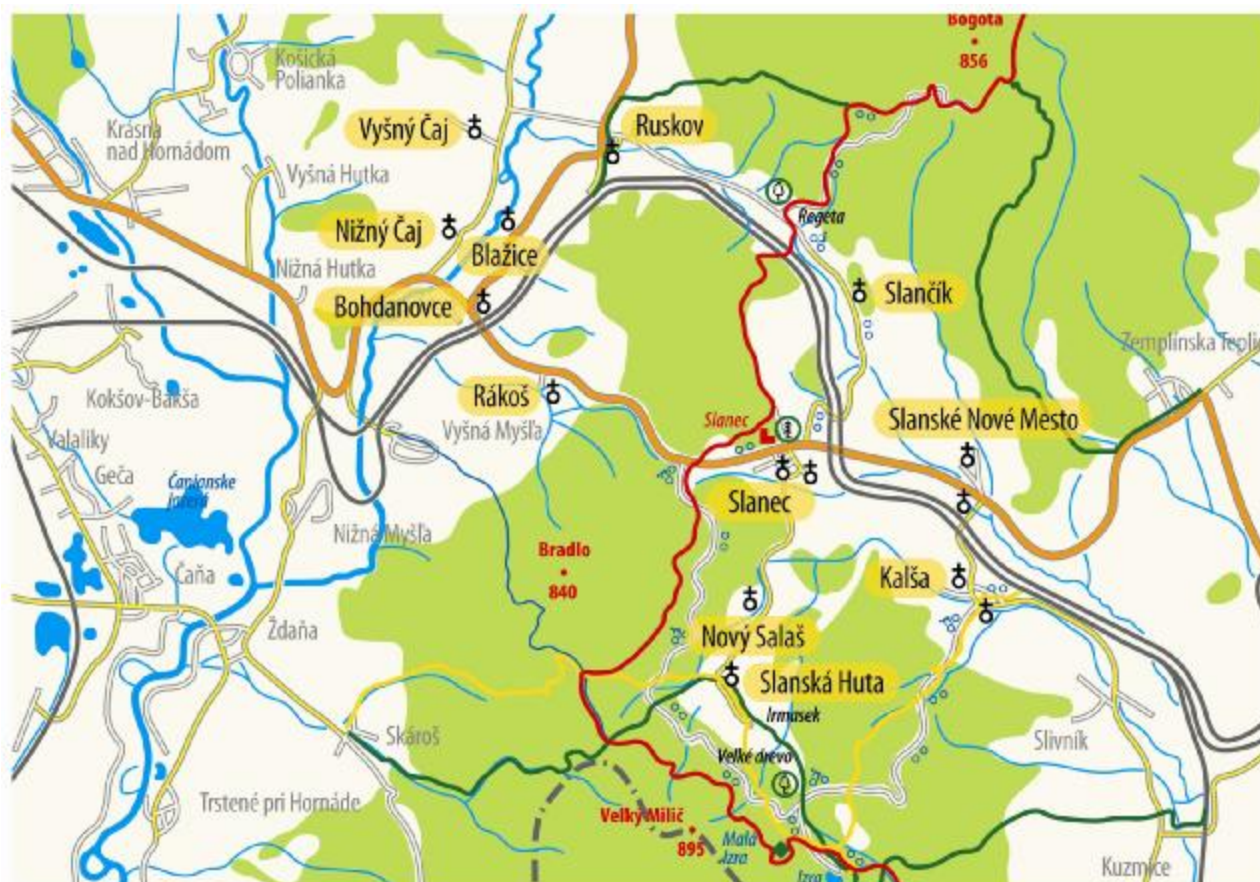


1.5 Územno - správne začlenenie

Slanský mikroregión sa nachádza v juhovýchodnej časti Slovenskej republiky a je súčasťou košického samosprávneho kraja. Mikroregión patrí do okresu Košice-okolie a susedí severne s Olšavským mikroregiónom, východne s okresom Trebišov, južne s mikroregiónom Hornád a západne s mestom Košice.

Rozloha mikroregiónu XXX km² tvorí XX% z celkového územia Slovenska.

Mikroregión tvorí 12 obcí .



Mapa č. 1: Obce Slanského mikroregiónu

1.6 Vzďialenosti medzi obcami mikroregiónu

Vzďialenosti medzi okrajovými obcami mikroregiónu :

Sever – juh

Ruskov – Slanská Huta

Cestná vzďialenosť 12 km, vzďialenosť vzdušnou čiarou 9,25 km

Západ – východ

Vyšný Čaj – Kalša

Cestná vzďialenosť 17 km, vzďialenosť vzdušnou čiarou 12 km

Tab. č. 3: Rozloha a cestná vzďialenosť obcí

Názov obce	Rozloha	Cestná vzďialenosť od Košíc
Blažice	340.1 ha	20 km
Bohdanovce	590 ha	15 km
Kalša	462 ha	35 km
Nížny Čaj	294 ha	19 km

Nový Salaš	1 103 ha	30 km
Rákoš	1 057 ha	23 km
Ruskov	2 020,7 ha	15 km
Slanec	2 045,9 ha	30 km
Slančík	331 ha	27 km
Slanská Huta	1 406 ha	27 km
Slanské Nové Mesto	3 012 ha	28 km
Vyšný Čaj	483 ha	20 km
Spolu	12 613,7 ha	Priemer: 22,92 km

1.7 Charakter mikroregiónu

Územie Mikroregiónu sa nachádza v prevažnej miere na pohorí Slanských vrchov. Len malá časť územia mikroregiónu v severnej časti sa nachádza v údolí rieky Olšava, a zasahuje do Torysskej pahorkatiny. Hrebeň Slanských vrchov je na severe predelený Slanským priesmykom zasahujúcim do územia Východoslovenskej nížiny. Slanské vrchy sú súčasťou tzv. Matransko-slanskej oblasti, ktorá je najjužnejším a najvýchodnejším pásmom pohorí Západných Karpát. Na juh a východ od týchto hôr sa rozprestiera rozsiahla rovinatá Panónska panva, ktorej súčasťou je Východoslovenská nížina. Geologické podložie územia je budované usadeninami treťohorného mora, sopečnými tufmi (popolmi) a lávami taktiež treťohorných vulkánov, štrkovými náplavmi riek a pieskovými návejmi vetra z obdobia štvrtohôr. Pod týmito vrstvami a blokmi hornín sa nachádza ešte staršie, podložie, ktoré je tvorené poklesnutým horninovým masívom pokračujúcim zo susediacich starších pohorí.

1.8 Prírodné zdroje a podmienky

1.8.1 Pôda

Tab. č. 4: Pôda obcí a účel jej využitia

O B E C	Blažice	Bohdanovce	Kaša	Nížny Čaj	Nový Salaš	Rákoš
Celková výmera pôdy v ha	340,2	593,8	462,7	294,6	1 101,60	1 056,10
poľnohospodárska pôda	249,2	511,2	366,1	269,2	296,9	319,4
orná pôda	199,4	408,5	135,6	216,7	0	164,3
vinice	0	0	0	0	0	0
záhrady	12,8	30,4	26,4	12,2	11,7	14,3
ovocné sady	0	0	4,6	0	2,7	0,2
trvalé trávne porasty	37	72,3	199,5	40,3	282,5	140,6
nepoľnohospodárska pôda	90,9	82,6	96,5	25,5	804,7	736,7
lesné pozemky	29,7	3,3	40,5	0	771,7	675,7
vodné plochy	9,3	11,7	8,7	2,9	6,5	5,2
zastavané plochy	26,5	56,1	43,6	15,5	11	21,7
ostatné plochy	25,3	11,5	3,8	7,1	15,6	34,1

O B E C	Ruskov	Slančík	Slanec	Slanská Huta	Slanské Nové Mesto	Vyšný Čaj
Celková výmera pôdy v ha	2 020,80	330,8	2 045,90	1 415,70	3 011,60	482,8
poľnohospodárska pôda	704,1	266,5	943,2	288,3	1 045,10	442,4
orná pôda	557,5	142,7	506,1	0,9	821,1	258
vinice	0	0	0	0	0	0
záhrady	40	12,6	46	9,5	20,8	13,4
ovocné sady	0	0	10	2	12,3	3,6
trvalé trávne porasty	106,6	111,2	381,1	275,9	190,9	167,4
nepoľnohospodárska pôda	1 316,70	64,3	1 102,70	1 127,50	1 966,50	40,3
lesné pozemky	1 140,40	25,2	917,4	1 082,10	1 859,80	0,5
vodné plochy	16,5	1,5	7,8	4,6	11,2	5,5
zastavané plochy	94,2	22,2	125,2	21,4	76,5	20,7
ostatné plochy	65,5	15,5	52,3	19,4	19,1	13,6

Mikroregión	
Celková výmera pôdy v ha	5 869,80
poľnohospodárska pôda	2 716,10
orná pôda	1 682,00
vinice	0,00
záhrady	147,80
ovocné sady	7,50
trvalé trávne porasty	878,80
nepoľnohospodárska pôda	3 153,60
lesné pozemky	2 661,30
vodné plochy	60,80
zastavané plochy	268,60
ostatné plochy	162,90
Celková výmera pôdy v ha	5 869,80
poľnohospodárska pôda	2 716,00
nepoľnohospodárska pôda	3 153,00

Mikroregión	
Celková výmera pôdy v ha	3 868,00
orná pôda	381,90
vinice	0,00
záhrady	47,70
ovocné sady	4,90
trvalé trávne porasty	739,30
lesné pozemky	2 529,50
vodné plochy	19,20
zastavané plochy	69,60
ostatné plochy	76,20

1.8.2 Lesy

Lesy patria do lesného komplexu Slanských vrchov, sopečného pohoria severojužného smeru. Komplexy listnatých lesov si na väčšine územia Slanských vrchov zachovali pôvodný ráz. Veľké plochy zaberajú najmä bukové lesy s pestrým bylinným podrastom, pozoruhodný je výskyt slatinného jelšového lesa na brehoch jazera Malá Izra. Juhozápadné svahy Slanských vrchov pokrývajú hlavne dubovo-hrabové lesy, dobre vyvinuté a druhovo bohaté. V stromovom poschodí dominuje dub letný, hrab obyčajný, lipa malolistá, jaseň štíhly, a vzácne sa tu vyskytuje aj dub cerový. V krovitom poschodí sa pripája javor poľný, zob vtáčí, slivka trnková.

1.8.3 Voda

Hlavným tokom v mikroregióne je rieka Olšava ktorá preteká severnou časťou územia mikroregiónu v severojužnom smere Z významnejších tokov treba spomenúť riekou Roňva. Jednotlivé toky nemajú upravený tok.

1.8.4 Chránené oblasti

Na území mikroregiónu sa nachádzajú tieto vyhlásené maloplošné chránené územia prírody:

- **NPR Marocká hoľa**

Leží v pohraničnej oblasti Slanského pohoria, v nadmorskej výške 580-806 m n.m., plocha územia – 63,76 ha, rok vyhlásenia 1950, 1986. Územie s typickými pralesovitými bukovými porastmi na andezitoch, výskyt vzácnnej flóry a fauny.

- **NPR Malý Milič**

K.ú. Skároš, Slanská Huta, plocha územia – 14,50 ha, rok vyhlásenia 1950, 1986. Skalná ostroha Malého Miliča, kde sa nachádzajú zvyšky pôvodných pralesovitých porastov s výskytom lesných dubových bučín. Nájdeme tu význačné hniezdiská vzácných druhov vtákov aj výskyt vzácnnej flóry.

- **NPR Veľký Milič**

Plocha územia – 67,81 ha, rok vyhlásenia 1967- leží priamo na hranici s Maďarskom. Na tomto území sa nachádzajú prirodzené lesné spoločenstvá bučín a lipových javorín, výskyt vzácnnej flóry a fauny. Nájdeme tu aj typické pralesovité porasty dubových bučín a suťových javorín, s výskytom malého prirodzeného jazierka v terénnej depresii medzi súvislými lesnými komplexami. V území sa vyskytujú ojedinelé spoločenstvá močiarného jelšového lesa nízinného typu v typickej horskej oblasti, lesné porasty vytvárajú vhodné podmienky pre hniezdenie vtáctva a v podraсте pre vzácnu flóru. Územie je veľmi cenné z hľadiska prírodovedného aj krajinárskeho.

- **PP Miličská skala**

Plocha územia – 11,60 ha, rok vyhlásenia 1990. Je to zvyšok stuhnutého lávového prúdu, ktorý vytvára rozličné skalné útvary v komplexe Malého Miliča. Zaujímavé sú najmä pestré skalné formy, vzniknuté rozpadom lávového telesa.

- **PR Malá Izra**

Plocha územia – 0,77 ha, rok vyhlásenia 1976, 1988, je to malé prirodzené jazierko v terénnej depresii medzi súvislými lesnými porastmi Veľkého Miliča. Nachádzajú sa tu ojedinelé spoločenstvá močiarného jelšového lesa nízinného typu v horskej oblasti.

- **CHA Pieskovňa Nižný Čaj**

K.ú. Nižný Čaj Významné hniezdisko vzácného včelárika zlatého, ležiace v ťažobnej jame v blízkosti obce.

- **Trstinové jazero Slanec**

Je to prírodná pamiatka o rozlohe 0,82 ha. Predmetom ochrany je Ochrana vzácných chránených a kriticky ohrozených druhov živočíchov, najmä obojživelníkov, ktorých spoločný výskyt na jednej lokalite je ojedinelý a dôležitý z vedeckovýsk., náučného, kultúrneho a ekologického hľadiska. Lokalita má zoogeografický význam.

- **Hradný vrch – Kopec Slanec**

Je to prírodná rezervácia o rozlohe 15,81 ha. PR je vyhlásená na ochranu xerotermnej flóry a fauny výraznej krajinskej dominanty na vedeckovýskumné, náučné a kultúrno- výchovné ciele. Je to andezitový skalnatý vrch s hradnou ruinou na j. výbežkoch Slanských vrchov. Stará dubovo-buková hradná alej.

- **Kačmárka Slanské Nové Mesto**

Je to prírodná rezervácia o rozlohe 173,3 ha. PR je vyhlásená na ochranu zachovalých ukážok lesných spoločenstiev nižších polôh južných výbežkov Slanských vrchov na účely lesníckeho výskumu .

Vysvetlivky: NPR - národná prírodná rezervácia, PR prírodná rezervácia, PP - prírodná pamiatka, CHA – chránený areál.

Na území MR bolo v rámci Generelu nadregionálneho územného systému ekologickej stability vyčlenené jedno biocentrum nadregionálneho významu (Veľký Milič) a dva biokoridory nadregionálneho významu NATURA Územia Európskeho významu:

- Milič Strahuľka
- Chránené vtáčie územie Slanské vrchy.

1.8.5 Chránené rastliny alebo živočíchy

V okolitých lesoch mikroregiónu si z chránených druhov rastlín pozornosť zasluhujú naše orchidey (z čeľade vstavačovitéch) hniezdovka hlístová, prilbovka biela a konvalinka voňavá. Medzi chránené druhy lúk patrí zemežlč menšia, prerastlík najtenší, stoklas roľný, krtičník tŕňomilný, lipkavec dúbavový, nevädza poľná a svíb južný.

V lesoch Slanských vrchov žije napríklad jastrab veľký, jastrab krahulec, myšiak hôrny, d'ateľ veľký, tesár čierny, kolibiarik sykavý, glezg obyčajný. Na čistinách spievajú kolibiarik čipčavý a ľabtuška hôrna. Z chránených cicavcov tu žije jazvec lesný, mačka divá, rys ostrovid, kuna lesná aj kuna skalná. Slanské vrchy sú významným biokoridorom pre migráciu vlkov medzi Slovenskom a Maďarskom. V niektorých častiach dubín žijú obrovské množstvá mravcov lesných, vyskytujú sa tu roháče veľké, ktorých larvy sú viazané na staré duby. Zo žiab tu žije lesný druh skokan hnedý. Na vlhkých miestach môžeme nájsť salamandru škvrnitú. Z plazov sa vyskytujú vretenica severná, užovka obojková aj užovka stromová (naš najväčší had), slepúch lámavý, jašterica živorodá, aj ohrozená jašterica múrová.

1.9 Kultúrne a historické zdroje

Najvýznamnejším historickým zdrojom je zrúcanina Slaneckého hradu na vrchu Kiss Varhegy, ktorý bol vystavaný v 13. storočí

Mikroregión má kultúrne a historické pamiatky priemerného významu, bez nejakých unikátov. Taktiež kultúrny život MR je na priemernej úrovni, autentický folklór sa stráca, udržiava sa vďaka niekoľkým aktívnym súborom.

V jednotlivých obciach jestvujúce objekty ako kultúrne domy, knižnice, kluby dôchodcov a mládeže sú tvorené v prevažnej miere polyfunkčným objektom obecného úradu. Tieto priestory sa vo väčšine prípadov využívajú aj na usporadúvanie miestnych kultúrnych a spoločenských aktivít (miestne slávnosti, svadby, kary, oslavy narodenín a pod.)

Z kultúrno - historických objektov sú najviac zastúpené kostoly a božie muky, z časti zvonice, čo vyplýva z miestnych kresťanských tradícií. S tým súvisiace farské úrady sú prevažne novovybudované stavby. Kultúrne a historické zdroje sú bližšie opísané v úvodnej časti o jednotlivých obciach mikroregiónu.

Tab. č. 5 : Kultúrne a historické zdroje Slanského MR

Obec:	Blažice	Bohdanovce	Kašša	Nížný Čaj	Nový Salaš	Rákoš	Ruskov	Slančík	Slanec	Slanská Huta	Slanské Nové Mesto	Vyšný Čaj
Kultúrny dom	1	1			1	1	1	1	1		1	
Múzeum												
Pamätná izba							1					
Knižnica	1	1	1	1	1	1	1	1	1	1	1	1
Klub dôchodcov			1				1				1	1
Klub mládeže	1		1		1							
Komunitné centrum												
Kostol	1	2	2	1	1	2	1	1	2	1	2	2
Hrad									1			
Kaštieľ												
Kaplnka							1				1	
Božie muky		3	3	4			4	1		3	3	
Iné (špecifik.)												
Kino							1					
Farský úrad		2					1		2		1	
Sochy					1		1			1		
Kúrie												
Parky	1		1				1		1		1	
Chránené územia				1			2		2	2	1	
Chránený strom									1			
Archeologické nálezisko	1	1										
Technické pamiatky												
Pamätné miesta			1						1	1	1	
Významné hroby				1			1	1				
Zvonica			1	1							1	

2. Ľudský potenciál, spoločenské zdroje a inštitúcie

2.1 Demografické charakteristiky

Skutočnosť, že kvalitný ľudský a sociálny potenciál (populačne, vzdelanostne, civilizačne) je v súčasnosti na Slovensku ešte stále sústredený najmä vo väčších mestách, komplikuje naštartovanie rozvojových trendov najmä na vidieku. Medzi regiónmi a mikroregiónmi existujú výrazné rozdiely, čo vytvára značne odlišné „východiskové“ podmienky i rozvojové predpoklady. Pre zhodnotenie kvalít ľudského potenciálu v Slanskom mikroregióne boli zisťované:

- počet obyvateľov a štruktúra podľa pohlavia
- veková štruktúra obyvateľstva
- ročný prírastok a úbytok
- počtu odsťahovaných a prisťahovaných
- vzdelanostná štruktúra obyvateľstva
- vierovyznanie obyvateľstva

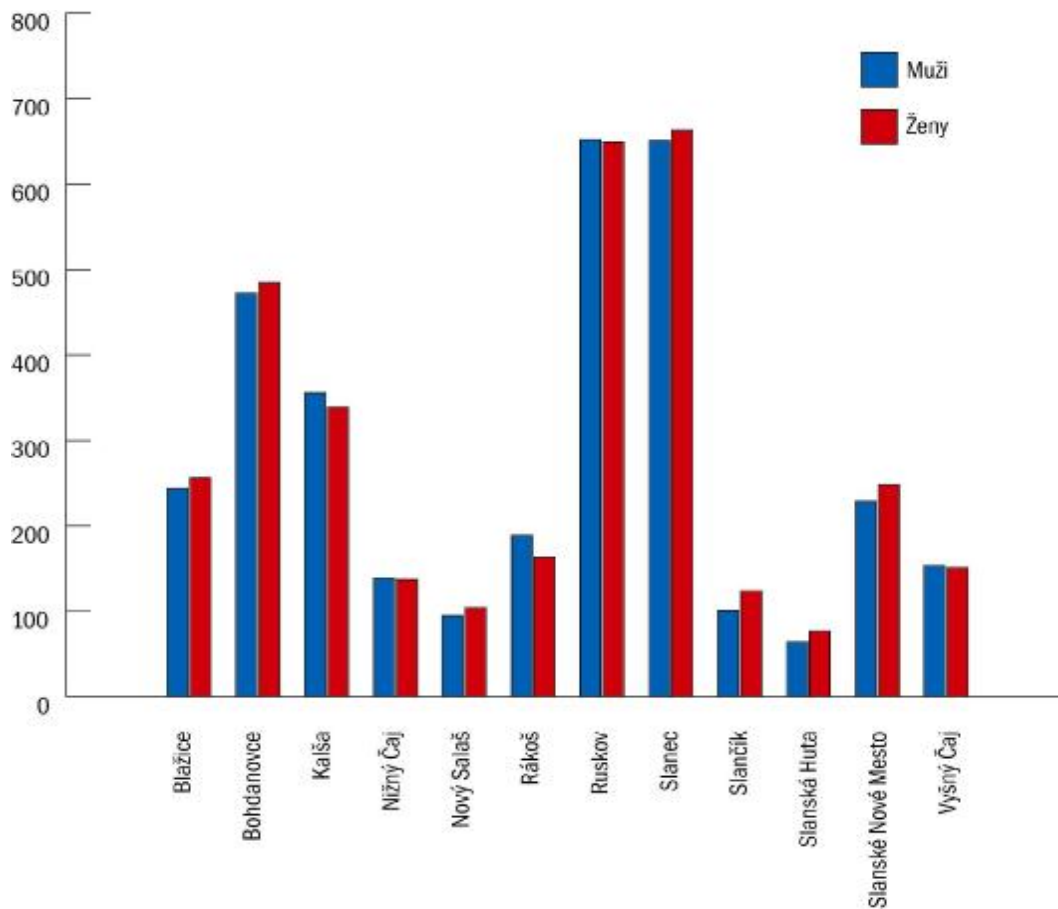
Zisťovaním súčasného stavu a potenciálu ľudských zdrojov bude možné predchádzať vzniku a pozitívne pôsobiť na už existujúce tzv. problémové sociálne skupiny ako sú staršia generácia, mladé rodiny, neúplné rodiny, dlhodobo nezamestnaní, ľudia s nižším vzdelaním a Rómovia.

2.2 Počet obyvateľov a štruktúra podľa pohlavia

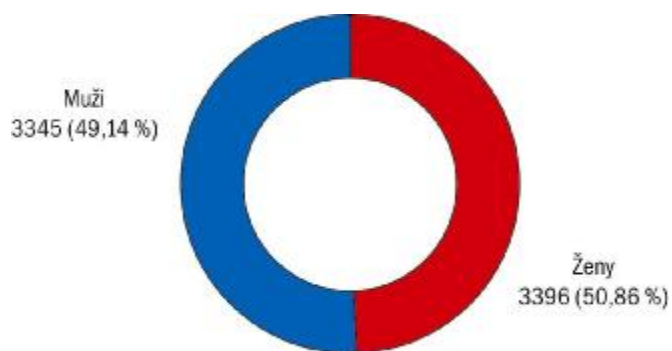
Tab. č. 6 : Počet obyvateľov a štruktúra podľa pohlavia

Názov obce	Počet mužov	Počet žien	Počet obyvateľov spolu
Blažice	244	256	500
Bohdanovce	472	485	957
Kaša	356	339	695
Nížny Čaj	139	137	276
Nový Salaš	95	104	199
Rákoš	189	163	352
Ruskov	652	649	1 301
Slanec	651	663	1 314
Slančík	101	124	225
Slanská Huta	64	77	206
Slanské Nové Mesto	229	248	477
Vyšný Čaj	153	151	304
Slanský mikroregión	3 345	3 396	6 806

Graf_1: Štruktúra obyvateľstva v jednotlivých obciach



Graf_2: Pomer mužov a žien v Slanskom mikroregióne



Zhodnotenie:

Celkový počet obyvateľov v Slanskom mikroregióne je 6806. Počet obyvateľov nám ukazuje, že sa jedná o pomerne malý mikroregión .

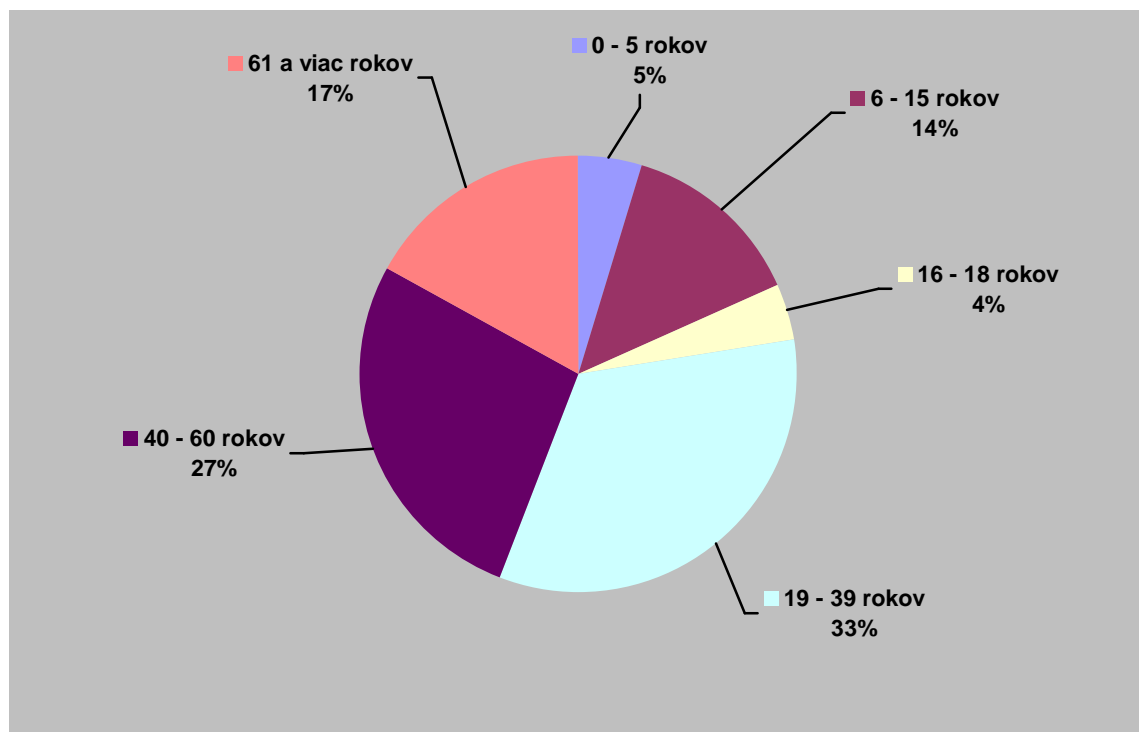
S celkového počtu žije v mikroregióne 3345 mužov a 3396 žien. V celom mikroregióne je len o 51 žien viac ako mužov s čoho môžeme usúdiť, že pomer žien a mužov je vyrovnaný.

2.3 Veková štruktúra obyvateľstva

Tab. č. 7 : Veková štruktúra obyvateľstva

Názov obce	Veková štruktúra obyvateľov						Spolu
	0 - 5	6 - 15	16 - 18	19 - 39	40 - 60	61 a viac	
Blažice	45	90	39	144	113	69	500
Bohdanovce	34	118	37	332	294	142	957
Kalša	40	94	37	210	189	125	695
Nížný Čaj	10	39	20	89	67	51	276
Nový Salaš	7	20	21	67	57	27	199
Rákoš	25	56	10	112	83	66	352
Ruskov	44	162	40	452	386	217	1 301
Slanec	63	205	35	475	354	182	1 314
Slančík	7	23	8	81	64	42	225
Slanská Huta	6	26	7	60	57	50	206
Slanské Nové Mesto	21	44	32	135	120	125	477
Vyšný Čaj	21	43	9	100	81	50	304
Slanský mikroregión	323	920	295	2 257	1 865	1 146	6 806

Graf_3: Veková štruktúra obyvateľov



Zhodnotenie

Oproti situácii, ktoré vzniká na Slovensku, že obyvateľstvo v poproduktívnom veku nad predproduktívnym začína mať vo vekovej štruktúre prevahu, Slanský mikroregión (tak ako niektoré regióny východného Slovenska), zaznamenáva najvyššie percento obyvateľov vo veku od 19 do 39 rokov. Ale vysoký počet obyvateľov vo veku od 40 do 60 rokov a zároveň alarmujúco nízky stav vekovej kategórie od 0 do 5 rokov v malých obciach upozorňuje na možný nástup niektorých problémov spájajúcich sa starnutím populácie v mikroregióne v budúcnosti.

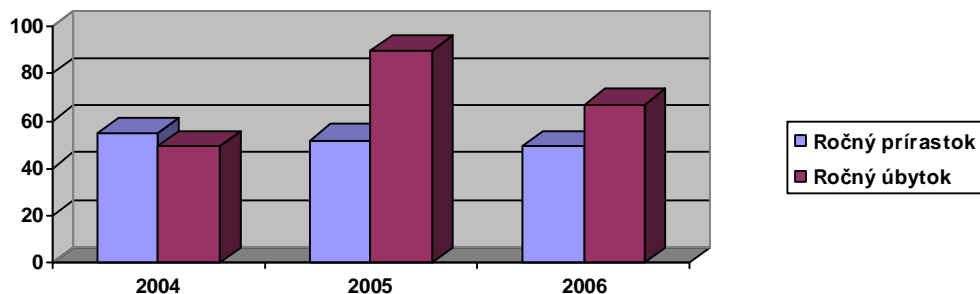
Situácia, ktorá nastala po vstupe Slovenska do Európskej únie, zrejme ovplyvnila aj vývoj počtu obyvateľstva vo vidieckych mikroregiónoch. Slovenská republika sa stala migračne otvorenou, občania – hlavne v predproduktívnom a produktívnom veku využívajú možnosť študovať, pracovať a žiť v mestách, v iných regiónoch a v zahraničí. Len málo z obyvateľov sa nakoniec vracia a zakladá si rodiny v obciach za súčasných podmienok, ktoré obce na východe Slovenska ponúkajú.

2.4 Ročný prírastok a úbytok

Tab. č. 8 : Ročný prírastok a úbytok

Názov obce	Prirodzený ročný prírastok			Prirodzený ročný úbytok		
	2004	2005	2006	2004	2005	2006
Blažice	6	12	6	4	5	4
Bohdanovce	8	3	5	9	6	8
Kaľša	5	6	4	8	13	8
Nížný Čaj	3	0	2	1	1	2
Nový Salaš	0	3	1	1	1	2
Rákoš	4	4	2	3	3	1
Ruskov	5	5	8	15	19	13
Slanec	15	12	14	7	20	17
Slančík	2	0	1	2	3	1
Slanská Huta	1	1	2	0	4	4
Slanské Nové Mesto	2	2	3	5	9	5
Vyšný Čaj	4	4	1	4	6	2
Slanský mikroregión	55	52	49	49	90	67

Graf_4: Ročný prírastok a úbytok obyvateľstva



Zhodnotenie

Košický kraj patrí v celoslovenskom meradle medzi kraje s vyšším prirodzeným prírastkom obyvateľstva. V celkovom meradle oproti minulým rokom sa ale počet živonarodených detí výrazne znižuje. V Slanskom mikroregióne zaznamenávame za posledné roky mierne zníženie počtu narodených detí, ktoré sa ešte ale do konca roka 2006 môže zvýšiť.

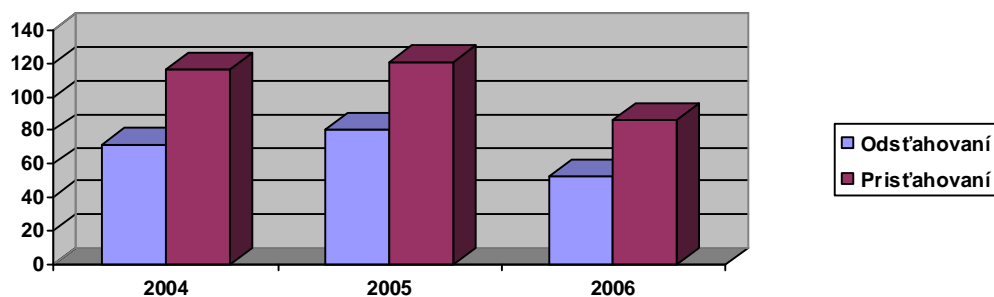
Zároveň prirodzený ročný úbytok obyvateľstva má mierne stúpajúcu tendenciu.

2.5 Prehľad počtu odsťahovaných a prisťahovaných obyvateľov do mikroregiónu

Tab. č. 9 : Prehľad počtu odsťahovaných a prisťahovaných

Názov obce	Odstáhaní z obce			Prisťahovaní do obce		
	2004	2005	2006	2004	2005	2006
Blažice	17	3	2	10	11	15
Bohdanovce	19	11	9	32	33	12
Kalša	3	8	10	16	3	3
Nížny Čaj	1	0	0	1	2	2
Nový Salaš	1	0	0	0	0	0
Rákoš	5	6	3	3	4	1
Ruskov	26	20	5	33	26	13
Slanec	14	17	14	12	17	20
Slančík	0	4	4	1	8	5
Slanská Huta	2	2	0	1	2	2
Slanské Nové Mesto	3	8	2	6	9	4
Vyšný Čaj	5	2	4	1	6	9
Slanský mikroregión	72	81	53	116	121	86

Graf_ 5: Prehľad počtu odsťahovaných a prisťahovaných



Zhodnotenie

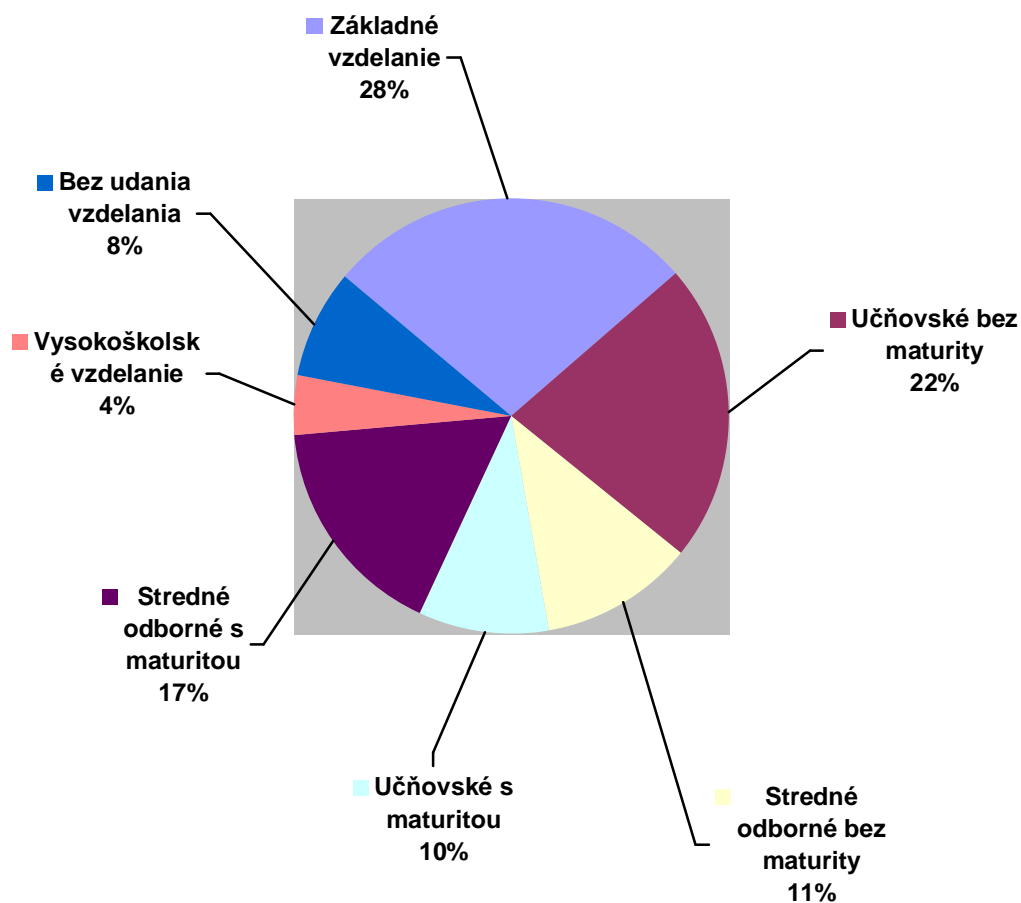
O záujem bývania v tomto mikroregióne svedčí počet prisťahovaných za posledné tri roky. Zrejme malá vzdialenosť Slanského mikroregiónu od mesta Košice a vznikajúce možnosti pre zlepšovanie kvality života v obciach, silné sociálne a rodinné väzby a zároveň súčasná zložitá sociálno-ekonomická situácia sú dôvodmi, pre rozhodnutie zvoliť si za miesto bydliska Slanský mikroregión. Prejavuje sa to každoročne sa zvyšujúcim počtom obyvateľov mikroregiónu vplyvom migrácie – prisťahovania sa. Je potrebné vyzdvihnúť, že ide väčšinou migračný prírastok do obcí s väčším počtom obyvateľov.

Pristáňovaní obyvatelia sú takto výraznejším zdrojom rastu obyvateľstva ako prirodzený prírastok – počet novonarodených detí v mikroregióne.

2.6 Vzdelanostná štruktúra obyvateľstva

Tab. č. 10 : Vzdelanostná štruktúra obyvateľstva

Názov obce	Dosiachnuté vzdelanie obyvateľov							Spolu
	Základné	Učňovské (bez maturity)	Stredné odborné (bez maturity)	Úplné stredné učňovské (s maturitou)	Úplné stredné odborné (s maturitou)	VŠ ing., bcl., mgr.	Bez udania vzdelania	
Blažice	117	108	0	86	0	16	40	367
Bohdanovce	139	250	76	133	145	56	6	805
Kalša	181	97	104	62	90	19	139	695
Nížny Čaj	125	41	21	19	40	20	10	276
Nový Salaš	62	39	34	8	48	6	0	199
Rákoš	60	100	50	45	40	10	44	352
Ruskov	287	216	145	60	250	59	44	1084
Slanec	279	203	139	87	129	42	74	956
Slančík	74	58	12	28	34	4	15	225
Slanská Huta	69	51	41	21	21	3	0	206
Slanské Nové Mesto	151	34	38	11	131	14	98	477
Vyšný Čaj	55	84	-	16	35	7	-	197
Slanský mikroregión	1599	1281	660	576	963	256	470	5839



Zhodnotenie

V celkovej súčasnej situácii na Slovensku sa zvyšuje celková vzdelanostná úroveň pracovne aktívneho obyvateľstva, rastie podiel vysokoškolsky vzdelaných zamestnancov. Dopyt po kvalifikovaných zamestnancoch na trhu práce rastie. Regióny s veľmi nízkou úrovňou vzdelania sa vyznačujú vysokou nezamestnanosťou, čo poukazuje na úzky vzťah medzi vzdelaním a zamestnanosťou.

Rozširovanie možností na získanie vysokoškolského vzdelania, vznik nových univerzít a vysokých škôl v regiónoch, rastúci počet vysokoškolákov na školách je preto možné vnímať ako pozitívny faktor šancí jednotlivcov.

V Slanskom mikroregióne prevláda najvyšší dosiahnutý stupeň vzdelania stredné odborné a stredné učňovské vzdelanie, čo vytvára potenciál pre vytváranie podmienok pre zvyšovanie vzdelania v rámci aktivít mikroregiónu a tým aj zvyšovanie zamestnanosti obyvateľstva.

2.7 Vierovyznanie obyvateľstva

Tab. č. 11 : Vierovyznanie obyvateľstva

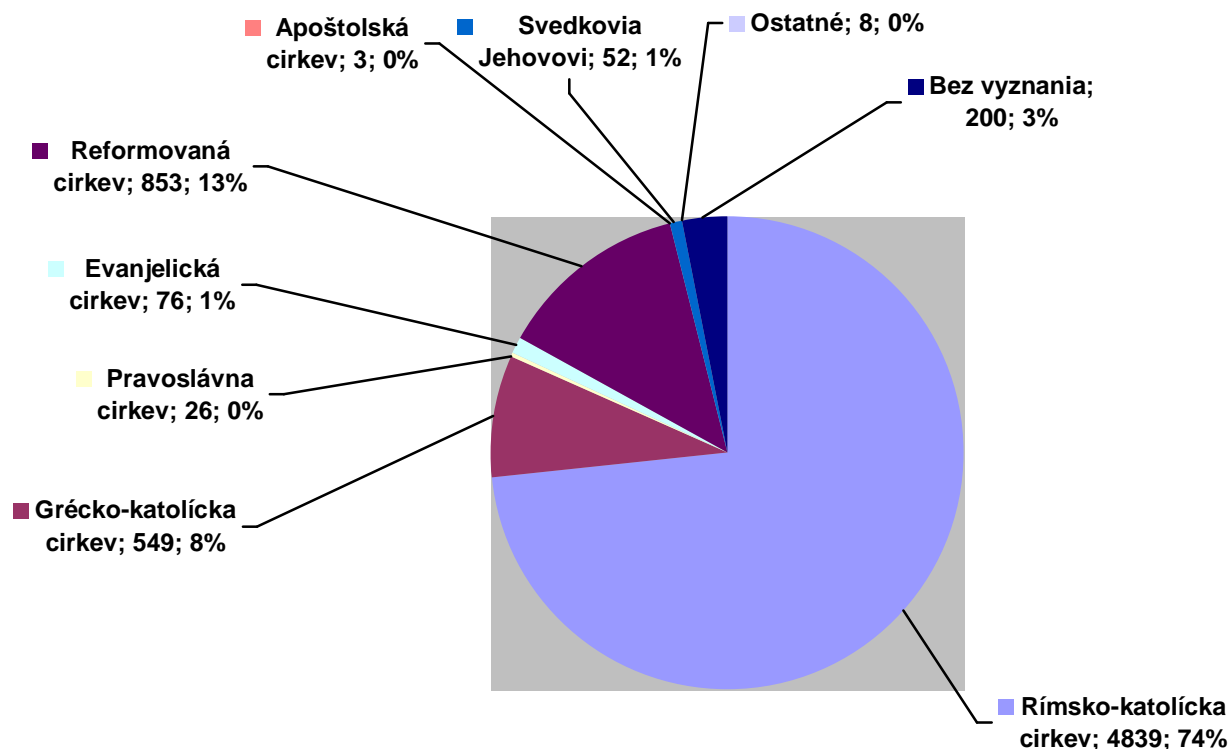
Názov obce	Počet príslušníkov k jednotlivým cirkvám										
	Rímsk o-katolícka cirkev	Grécko-katolícka cirkev	Pravoslávna cirkev	Evanjelická cirkev	Reformovaná kresťanská cirkev	Apoštolická cirkev	Náboženská spoločnosť Jehovovi svedkovia	Ostatné	Bez vyznania	Nezistené	Spolu
Blažice	500	-	-	-	-	-	-	-	-	-	-
Bohdanovce	626	32	12	18	164	1	10	-	61	33	957
Kalša	424	241	4	4	17	0	0	3	2	0	695
Nižný Čaj	199	6	-	13	51	-	-	-	2	5	276
Nový Salaš	195	4	-	-	-	-	-	-	-	-	199
Rákoš	231	12	1	2	81	-	1	-	10	14	352
Ruskov	1 053	28	6	12	82	1	6	1 ¹	66	45	1 301
Slanec	833	49	3	16	275	1	5	3 ³ 1 ⁴	40	55	1 281
Slančík	163	-	-	5	26	-	30	-	1	-	225
Slanská Huta	206	-	-	-	-	-	-	-	4	2	206
Slanské Nové Mesto	294	175	-	-	2	-	-	-	2	4	477
Vyšný Čaj	115	2	-	6	155	-	-	-	12	14	304
Slanský mikroregión	4 839	549	26	76	853	3	52	8	200	172	6 273

¹ - Bratská jednota baptistov

² - Cirkev čs. husitská

³ - Adventisti siedmeho dňa

⁴ - Starokatolícka cirkev



Zhodnotenie

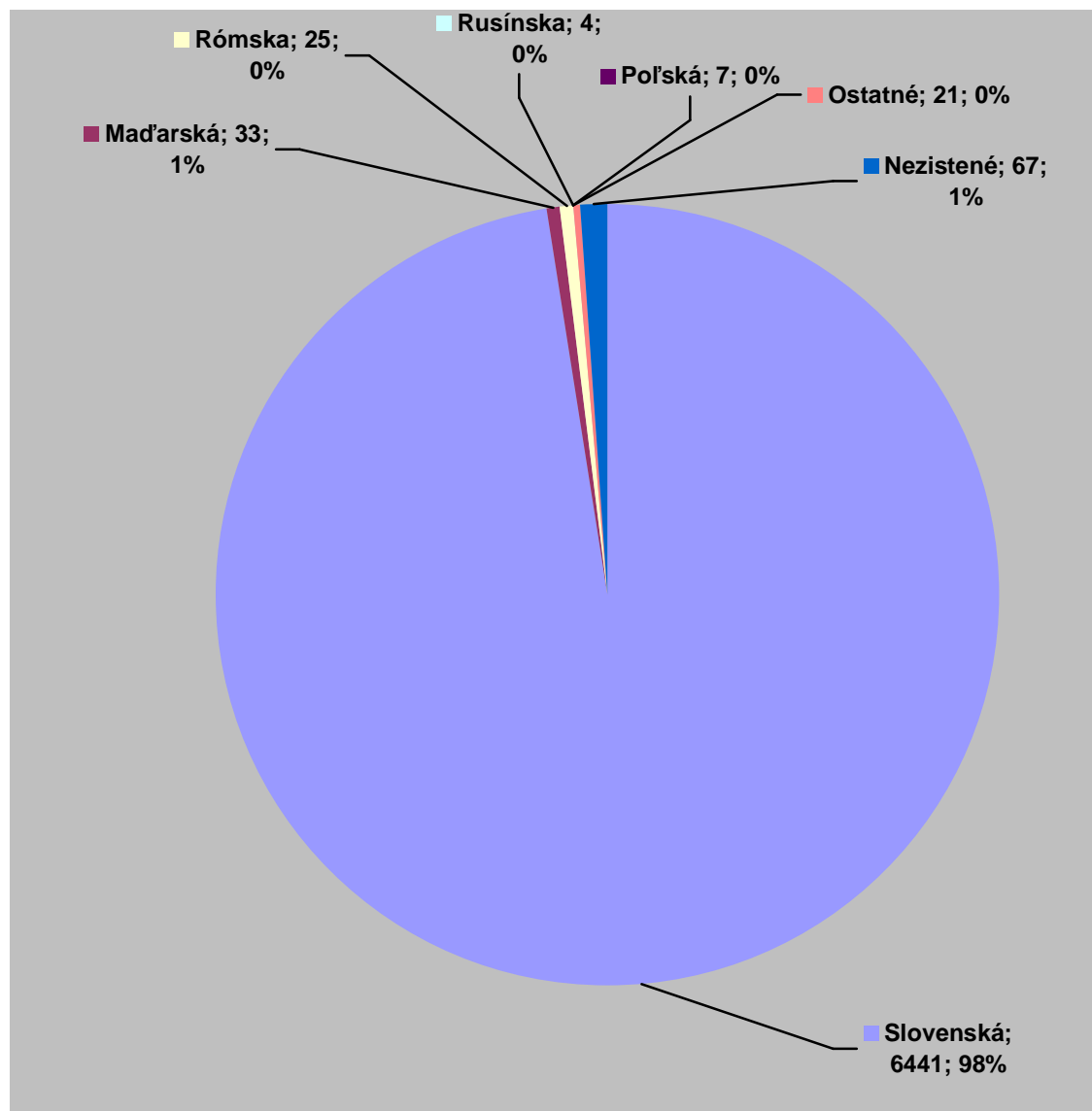
Tak ako väčšina obyvateľstva na Slovensku aj obyvatelia Slanského mikroregiónu sú v prevažnej miere (až 77,14%) rímsko-katolíckeho vierovyznania. Menšie percento (13,59%) tvoria príslušníci reformovanej kresťanskej cirkvi a (8,75%) grécko-katolíckej cirkvi. V poradí nasledujúcu skupinu tvoria obyvatelia bez vyznania (3,18%). Do 100 príslušníkov a menej zahŕňajú v poradí evanjelická cirkev, náboženská spoločnosť Svedkovia Jehovovi, pravoslávna cirkev, apoštolská cirkev a do 10 príslušníkov Bratská jednota baptistov, Cirkev česká husitská, Adventisti siedmeho dňa a Starokatolícka cirkev.

2.8 Národnosť obyvateľstva

Tab. č. 12 : Národnosť obyvateľstva

Názov obce	Počet príslušníkov							Spolu
	Slovenská	Maďarská	Rómska	Rusínska	Poľská	Ostatné	Nezistené	
Blažice	477	-	20	-	-	3česká	-	500
Bohdanovce	935	12	5	-	4	1	-	935
Kalša	693	-	0	0	0	lukrajin 1česká	0	695
Nížny Čaj	276	-	-	-	-	-	-	276
Nový Salaš	199	-	-	-	-	-	-	199
Rákoš	334	4	-	1	-	1česká	12	352
Ruskov	1 273	7	-	3	1	lukrajin 10česká	3	1 301
Slanec	1 253	4	-	-	2	lukrajin 1srbská	49	1 314
Slančík	223	2	-	-	-	-	-	225

Slanská Huta	204	1	-	-	-	1 česká	-	206
Slanské Nové Mesto	475	2	-	-	-	-	-	477
Vyšný Čaj	300	1	-	-	-	-	3	304
Slanský mikroregión	6 441	33	25	4	7	21	67	6 784



Zhodnotenie

Údaje o príslušnosti k národnosti vychádzajú z údajov ostatného sčítania ľudu v roku 2001. Väčšina obyvateľov Slanského mikroregiónu sa prihlásila k slovenskej národnosti. Menšie skupiny tvoria v poradí maďarská, rómska, poľská, rusínska a česká národnosť. Do päť príslušníkov je prihlásených k ukrajinskej a srbskej národnosti.

3. Ekonomické zdroje

3.1 Zamestnanosť obyvateľstva

Tab. č. 14 : Zamestnanosť obyvateľstva

Názov obce	Počet	
	Zamestnaní	Nezamestnaní (Evidovaní na ÚPSVaR k IX. 2006)
Blažice	102	52
Bohdanovce	532	55
Kalša	221	68
Nížný Čaj	195	30
Nový Salaš	38	7
Rákoš	158	23
Ruskov	550	70
Slanec	628	130
Slančík	95	13
Slanská Huta	68	13
Slanské Nové Mesto	132	39
Vyšný Čaj	91	27
Slanský mikroregión	2 291	527

3.2 Podnikateľské subjekty Slanského mikroregiónu

Aktuálny stav k 1.10.2006

Tab. č. 15 : Podnikateľské subjekty Slanského mikroregiónu

Obec	Názov organizácie	Subjektivit a	Činnosť
Blažice	Škody Peter	SZČO	stolár
Blažice	Maťašovský Jozef	SZČO	elektroinštalácie
Blažice	Begani Ľubomír	a.s.	poľnohospodár
Bohdanovce	Dominik	SZČO	zmiešaný tovar
Bohdanovce	Pohostinstvo	SZČO	pohostinstvo
Bohdanovce	Potraviny		zmiešaný tovar
Bohdanovce	Potraviny - ovocie		zmiešaný tovar
Bohdanovce	Reštaurácia Mag		reštauračné služby
Bohdanovce	Kvety		predaj kvetov
Bohdanovce	Lekáreň Salix	s.r.o.	lekáreň
Bohdanovce	Juraj Jakčí	SZČO	zámočníctvo
Bohdanovce	Branislav Sokoli	SZČO	sprostredkovanie obchodu
Bohdanovce	Slávka Takáčová	SZČO	podnik. poradenstvo
Bohdanovce	KÁJO	SZČO	doprava, kúpa, predaj tovaru
Bohdanovce	Environcentrum	s.r.o.	nakladanie s nebezpečným odpadom
Bohdanovce	Slavomír Petik - Vesta	SZČO	odpady
Bohdanovce	Mgr. Blanka Jenčíková	SZČO	tlmočenie a preklady
Bohdanovce	Mgr. Zuzana Horaničová	SZČO	tlmočenie a preklady
Bohdanovce	Richard Takáč -	SZČO	videoefekty, foto,
	videoexpres		osvetľovacie efekty
Bohdanovce	Pavol Beluš	SZČO	kovoobrábačstvo
Bohdanovce	Milan Kloncko	SZČO	vodár - kurenár
Bohdanovce	Slovenská pošta	a.s.	poštové služby
Bohdanovce	Ján Takáč	SZČO	zemné a búracie práce
Bohdanovce	Július Baňacky-Baka	SZČO	stavebné práce
Bohdanovce	Milada Hajčí-HEUTCHY	SZČO	poradenstvo
Bohdanovce	MUDr. Szomogy Ladislav	s.r.o.	lekár
Bohdanovce	MUDr. Slovka Michal	SZČO	pediáter

Bohdanovce	MUDr. Salaková Jolana	SZČO	dentista
Kalša	VEREMIX	SZČO	potraviny
Kalša	Potraviny Takáčová	SZČO	potraviny
Kalša	INICO	s.r.o.	potraviny
Kalša	Pavel Kolesár	SZČO	nákladná doprava
Kalša	Slovenská pošta	š.p.	
Nižný Čaj	Fr. Hegeduš	SZČO	autodoprava
Nižný Čaj	Milan Azari	SZČO	autodoprava
Nižný Čaj	Bartolomej Kováč	SZČO	stolárstvo
Nižný Čaj	Viera Mathisová	SZČO	potraviny
Nižný Čaj	Mária Vargová	SZČO	potraviny
Nižný Čaj	Rosa, Ing. Róbert Sarvaš	SZČO	výkup kov. odpadu
Nižný Čaj	Ladislav Lovász	SZČO	masér
Nový Salaš	Ekolife	s.r.o.	vzduchotechnika
Nový Salaš	Ekoovocie	s.r.o.	pestovanie ovocia
Nový Salaš	Stolárstvo	SZČO	práce s drevom
Nový Salaš	elektro	SZČO	elektro práce
Nový Salaš	potraviny	SZČO	
Nový Salaš	AVORK	s.r.o.	zákazkové šitie
Nový Salaš	ITAP	s.r.o.	montáž strojov
Rákoš	Bačo	SZČO	spracovanie dreva
Rákoš	Šuster	SZČO	spracovanie dreva
Rákoš	Kocelko	SZČO	spracovanie dreva
Rákoš	Vass	SZČO	autodoprava
Rákoš	Vassova	SZČO	pohostinstvo
Rákoš	Hunyorova	SZČO	obchod
Rákoš	Bačová	SZČO	výroba odevov a šitie
Rákoš	Tomčík	SZČO	stolárstvo
Rákoš	Czaki	SZČO	autodoprava
Rákoš	Brindzák	SZČO	murár
Rákoš	Sokoli	SZČO	pilčík
Rákoš	Kšeňáková	SZČO	potraviny
Rákoš	Kukla	SZČO	stavebné práce
Rákoš	Červenický	SZČO	predaj stavebného materiálu
Ruskov	Nagy	SZČO	
Ruskov	Takáč	SZČO	zváračské práce
Ruskov	Vargová	SZČO	obchod
Ruskov	Horniaková	SZČO	kaderníctvo
Ruskov	Smrčo	SZČO	geodet
Ruskov	Bajus	SZČO	obchod
Ruskov	Kohout	SZČO	murár
Ruskov	Mížik	SZČO	
Ruskov	Bogdan	SZČO	zváračské práce
Ruskov	Bobovič	SZČO	autoopravárenská činn.
Ruskov	Tribula	SZČO	krajčírstvo
Ruskov	Fogaraš	SZČO	murár
Ruskov	Široký	SZČO	autoopravárenská činn.
Ruskov	Takáč	SZČO	gastrotech.
Ruskov	Takáč	SZČO	pož. Tech.
Ruskov	ing. Jastrabanová	SZČO	poisťovníctvo
Ruskov	Slovaková	SZČO	pohostinské služby
Ruskov	Mížiková	SZČO	účtovníctvo
Ruskov	Rakoš	SZČO	pohostinské služby
Ruskov	Markovičová	SZČO	reklamné služby
Ruskov	Truhan	SZČO	zámočník
Ruskov	Takáčová	SZČO	účtovníctvo
Ruskov	Smolejová	SZČO	zberné suroviny
Ruskov	Mačanga	SZČO	obchod
Ruskov	Borovská	SZČO	pohostinské služby
Ruskov	Galaš	SZČO	autodoprava

Ruskov	Olšinárová	SZČO	obchod
Ruskov	Dulovičová	SZČO	účtovníctvo
Ruskov	Matláková	SZČO	účtovníctvo
Ruskov	Fogaraš	SZČO	murár
Ruskov	Tothová	SZČO	účtovníctvo
Ruskov	Blanár	SZČO	obchod
Ruskov	Blanár	SZČO	obchod
Ruskov	Široký	SZČO	oprava
Ruskov	dr. Harichová	SZČO	lekár
Ruskov	dr. Tureková	SZČO	lekár
Ruskov	dr. Takáč	SZČO	lekár
Ruskov	Vongrei	SZČO	pohostinské služby
Ruskov	Bereš	SHR	
Ruskov	Olšinár	SHR	
Ruskov	Nagy	SHR	
Ruskov	Nagy	SHR	
Ruskov	Orkuty	SHR	
Ruskov	ŽPSV	s.r.o.	kamenolomi
Ruskov	Pošta	a.s.	
Ruskov	KSR-kamenolomi SR	s.r.o.	ťažba kameňa
Ruskov	Kasteko	s.r.o.	predaj nehnuteľnosti
Ruskov	NBN	s.r.o.	autoopravárenská činn.
Ruskov	EVISION	s.r.o.	lekáreň
Ruskov	Probugas	a.s.	predaj plynových fliaš
Ruskov	TRICOT	s.r.o.	výroba pleteného šatstva
Ruskov	VH TRADE	s.r.o.	nákup a predaj paliva
Ruskov	Gatrex	s.r.o.	spracovanie dreva
Ruskov	ŽSR	a.s.	
Ruskov	KOMES	s.r.o.	chov hydiny
Ruskov	MERS	s.r.o.	pestovanie plodín
Ruskov	Enviro centrum	s.r.o.	skládka
Ruskov	Urbárska spoločnosť		
Slanec	Tibor Tarasek - T&T servis	SZČO	servis lesnej a záhradnej techniky
Slanec	Arpád Varga	SZČO	nákup a predaj potravín
Slanec	Peter Peko	SZČO	pohostinská činnosť
Slanec	Gabriela Poliaková G&P	SZČO	maloobchod
Slanec	Viktória Šarinová	SZČO	vizážistvo
Slanec	Peter Levický - PELE	SZČO	súkr. masárska škola
Slanec	František Held-OVOZEL	SZČO	maloobchod
Slanec	Helena Rožaiová	SZČO	kaderníctvo
Slanec	Jana Vranaiová-RELAX	SZČO	masárske služby
Slanec	Angelika Guľová	SZČO	krajčírstvo
Slanec	Tibor Čorba - TIBOREX	SZČO	výroba drevených suvenírov
Slanec	Mária Orosová	SZČO	maloobchod
Slanec	Roman Levický	SZČO	vydavateľské činnosti
Slanec	Otakar Rožai	SZČO	nákladná doprava
Slanec	AGRO SLANEC	s.r.o.	poľnohospodárstvo
Slanec	SIGEP	SZČO	výroba živočíšnych doplnkov
Slanec	Jozef Kapušanský	SZČO	autoopravárenská činnosť
Slanec	Lesy SR	š.p.	lesníctvo
Slanec	ŽSR	a.s.	železnice
Slanec	KLIVENT	SZČO	vzduchotechnika
Slanec	Mízia Michal	SZČO	nákladná doprava a výkup surovín
Slanec	Šárkozi Marek	SZČO	píla
Slanec	Nákladná doprava -	a.s.	nákladná doprava
Slanec	Gargo Slovakia		
Slančík	Jozef Vaľko-Valgips	SZČO	predaj autosúčiastok

Slančík	Libuša Bačová	SZČO	predaj potravín
Slančík	Františka Val'ková	SZČO	predaj potravín
Slančík	Štefan Petro	SZČO	oprava bielej techniky
Slančík	Rastislav Petro	SZČO	remeselnícke práce
Slančík	Vincent Hrabkovský	SZČO	stavebné práce
Slančík	František Dolgoš	SZČO	stavebné práce
Slančík	Július Kačmarík	SZČO	stavebné práce
Slančík	Zita Hudáková	SZČO	sprostredkovanie obchodu
Slanská Huta	Agrofarm produkt - Ing. Tóth Ján	s.r.o.	výroba kŕmnych zmesí
Slanská Huta	G. Stančíková - Mini Mix	SZČO	predajňa potravín
Slanská Huta	Miklošková - COOP Jednota	SZČO	predajňa potravín
Slanská Huta	Jenčík - Pohostinstvo	SZČO	pohostinstvo
Slanská Huta	Tóth Ján	SZČO	súkr. hospod. roľník
Slanská Huta	Havrila Michal	SZČO	ubytovacia a pohostinská činnosť
Sl.Nové Mesto	Š. Spišák	SZČO	potraviny - pohostinstvo
Sl.Nové Mesto	Magdaléna Kertisová	SZČO	potraviny, zmiešaný tovar
Sl.Nové Mesto	Andrej Abossi - C.E.A.	SZČO	stavebníctvo
Sl.Nové Mesto	PILOSPAN	SZČO	výroba nábytku
Sl.Nové Mesto	Kolesár Ján	SZČO	nákladná doprava
Sl.Nové Mesto	TAMAS	SZČO	predaj autosúčiastok
Sl.Nové Mesto	TOM - Ing. Tomčo	SZČO	odťahová služba
Sl.Nové Mesto	LUSKO	s.r.o.	výroba dlažby
Vyšný Čaj	TRIO TATRA s.r.o.	s.r.o.	nákladná doprava
Vyšný Čaj	František Póč	SZČO	obchodná činnosť
Vyšný Čaj	Miroslav Siládi	SZČO	stavebné práce
Vyšný Čaj	Maroš Kočan	SZČO	práčovňa
Vyšný Čaj	Miroslava Kočanová	SZČO	účtovníctvo
Vyšný Čaj	Štefan Fekete	SZČO	nákladná doprava
Vyšný Čaj	František Okoš	SZČO	nákladná doprava
Vyšný Čaj	Štefan Póč	SZČO	nákladná doprava
Vyšný Čaj	Ján Lacko ml.	SZČO	nákladná doprava
Vyšný Čaj	Jolana Mihóková	SZČO	predajňa potravín
Vyšný Čaj	Veronika Tóthová	SZČO	potraviny a pohostinstvo
Vyšný Čaj	DREV-ALL	SZČO	stolárske práce

3.3 Majetok obcí Slanského mikroregiónu

Tab. č. 16 : Majetok obcí Slanského mikroregiónu

Majetok obce – Blažice

Majetok	Súčasná hodnota v Sk
Obecný úrad	8 300 000,-
Kultúrny dom	
Budova – činkáreň	600 000,-
Šatne TJ	900 000,-
SPOLU	9 800 000,-

Majetok obce – Bohdanovce

Majetok	Súčasná hodnota v Sk
Obecný úrad	319 472,-
Kultúrny dom	2 631 655,-
Základná škola	0,-
Materská škola	0,-
Dom smútku	457 317,-
SPOLU	3 408 444,-

Majetok obce – Kalša

Majetok	Súčasná hodnota v Sk
Obecný úrad	1 749 038,-
Kotolňa	249 434,-
Požiarňa zbrojnica	232 500,-
Základná škola	526 802,-
Dom smútku	1 809 638,-
Poľnohospodárska pôda	1 104 349,-
TJ	530 000,-
SPOLU	6 201 761,-

Majetok obce – Nižný Čaj

Majetok	Súčasná hodnota v Sk
Obecný úrad	29 265,-
Kultúrny dom	32 939,-
Požiarňa zbrojnica	274 257,-
Materská škola	450 750,-
Spoločenská miestnosť	787 211,-
SPOLU	787 211,-

Majetok obce – Nový Salaš

Majetok	Súčasná hodnota v Sk
Obecný úrad	846 000,-
Kultúrny dom	17 131,-
Požiarňa zbrojnica	863 131,-
SPOLU	863 131,-

Majetok obce – Rákoš

Majetok	Súčasná hodnota v Sk
Obecný úrad	2 695 863,-
Kultúrny dom	2 695 863,-
SPOLU	2 695 863,-

Majetok obce – Ruskov

Majetok	Súčasná hodnota v Sk
Obecný úrad	24 013 586,-
Kultúrny dom	113 564,-
Zdravotné stredisko	1 876 223,-
Základná škola	5 478 708,-
Materská škola	500 000,-
Dom smútku	2 794 606,-
Športcentrum	14 164 538,-
Dom služieb	490 280,-
SPOLU	49 431 505,-

Majetok obce – Slanec

Majetok	Súčasná hodnota v Sk
Obecný úrad	59 750,-
Kultúrny dom	1 905 133,-
Požiarňa zbrojnica	893 236,-
Zdravotné stredisko	2 168 135,-
Základná škola	5 921 580,-
Materská škola	2 174 688,-
Dom smútku	2 600 000,-
Poľnohospodárska pôda	848 730,-
Sklad obilia	150 000,-
SPOLU	16 721 252,-

Majetok obce – Slančík

Majetok	Súčasná hodnota v Sk
Obecný úrad	1 850 000,-
Kultúrny dom	
Požiarňa zbrojnica	1 500 000,-
Materská škola s bytom	1 460 000,-
SPOLU	4 810 000,-

Majetok obce – Slanská Huta

Majetok	Súčasná hodnota v Sk
Obecný úrad	
Kultúrny dom	366 948,-
Požiarňa zbrojnica	48 314,-
Základná škola	1 886 580,-
Dom smútku	1 989 933,-
Budova MKS	62 653,-
SPOLU	4 354 428,-

Majetok obce – Slanské Nové Mesto

Majetok	Súčasná hodnota v Sk
Obecný úrad	
Kultúrny dom	3 000 000,-
Požiarňa zbrojnica	800 000,-
Materská škola	450 000,-
Dom smútku	500 000,-
Poľnohospodárska pôda	400 000,-
SPOLU	5 150 000,-

Majetok obce – Vyšný Čaj

Majetok	Súčasná hodnota v Sk
Obecný úrad	40 000,-
Kultúrny dom	
Požiarňa zbrojnica	60 000,-

Dom smútku	668 000,-
SPOLU	768 000,-

3.4 Toho času nevyužitelné budovy, ktoré stratili svoj pôvodný význam v obci

Tab. č. 17 : Nevyužitelné budovy obcí Slanského mikroregiónu

Obec	Voľná budova	Majiteľ	Súčasná hodnota v Sk	Stav, v akom sa nachádza	Záujem/nezáujem Majiteľa využiť budovu a naco
Blažice	-	-	-	-	-
Bohdanovce	Staré MNV	obec	0	zlý	odpredaj
	Podnik služieb	obec	0	zlý	odpredaj
Nížny Čaj	Hasičská zbrojnica	obec	32 939,-	zachovalá	
Nový Salaš	S časti obecný úrad	obec	-	-	áno
Rákoš	MŠ Rákoš	školská správa		rekonštrukcia potrebná	nemá
Ruskov	Kameňolom – admin. - tech. budova	ZPSV s.r.o. Ruskov		pred GO	vlastné potreby
	Jednota	p. Vargová		zničená	nezáujem
Slanec	Objekt ŽSR	ŽSR	-	-	
	Bývalá pekáreň		-	-	áno
Slanská Huta	Budova colnej stráže	Policajný zbor		Kompletná rekonštrukcia	nezáujem
	Hospodárske budovy	Ing. Tóth		Kompletná rekonštrukcia	záujem
Slanské Nové Mesto	Klub dôchodcov	Obec	600 tis.	Rekonštrukcia strechy	Záujem
	ZŠ	Krajská školská správa	850 tis.	Rekonštrukcia interiéru	Nezáujem
	Hospodárske budovy	Jacková Slávka		Rekonštrukcia interiéru	Záujem

3.5 Bývanie a bytový fond

Tab. č. 18 : Nevyužitelné budovy obcí Slanského mikroregiónu

Názov obce	Počet			
	Rodinné domy	Bytové domy	Nájomné byty obce	Neobývané domy
Blažice	138	-	-	2
Bohdanovce	250	5/36bytov	-	22
Kalša	213	1/6bytov	-	2
Nížny Čaj	74	-	-	4
Nový Salaš	54	-	-	25
Rákoš	95	-	-	14
Ruskov	400	7/36bytov	4	64
Slanec	375	5/39bytov	-	76
Slančík	66	-	-	23
Slanská Huta	92	-	-	23
Slanské Nové Mesto	192	1/ 6bytov	-	2
Vyšný Čaj	71	-	-	5

Slanský mikroregión	2 020	19/123 bytov	4	262
----------------------------	--------------	---------------------	----------	------------

4. Plánované projekty obcí pre obdobie 2007 - 2013

Obec	Investičný zámer	Rok realizácie	Partner	Rozpočet zámeru v mil. SKK	Zdroje			
					Obec Kapitálové zdroje v mil. SKK	Úver v mil. SKK	Štrukturálne fondy v mil. SKK	Iné
Blažice	Dom smútku	2006 - 2007		1,5		0,6		
	Výstavba vodovodu a kanalizácie	2007		51				VVS a.s.
	Šatne TJ	2007 – 2008		1,5		0,5		
	Výstavba inžinierskych sietí pre nové IBV	2007 - 2009		6			3	3
Bohdanovce	Rekonštrukcia ČOV	2007		3.V	0.5		3	
	Rekonštrukcia ZŠ	2008		28		2.8.		25.2.
	Rekonštrukcia miestnych komunikácií a chodníkov	2008-2009		40		4		36
Kalša	Rekonštrukcia TJ							
	Úprava športového areálu	2006-2007	SPP					SPP
	Rekonštrukcia miestnych komunikácií a chodníkov a verejného osvetlenia	2007						
Nížny Čaj	Dom smútku	2006 -2007		0,7		1		
	Výstavba vodovodu a kanalizácie	2007		35				VVS a.s.
Nový Salaš	Výstavba kanalizácie							
	Rekonštrukcia miestnych komunikácií a chodníkov a verejného osvetlenia							
Rákoš	Výstavba vodovodu	2007			0,2			VVS a.s.
	Výstavba kanalizácie	2007						VVS a.s.

Ruskov	Výstavba kanalizácie	2006-2010	VVS a.s.	40			2	38
	Rekonštrukcia miestnych komunikácií a chodníkov a priekop	2007-2008		18	0,9	900		17,1
	Inžinierske siete pre IBV	2007-2008	VSE, a.s., SPP	60	0,1		20	
	Bytová výstavba	2007-2009		10	5	5	5	
	Rekonštrukcia ZŠ	2008-2009		25	1,25	1,25		23,75
	Dom sociálnych služieb	2007-2008		20				
	Rekonštrukcia športového areálu	2008-2010		20	1	1	2	17
	Rekonštrukcia kultúrneho domu	2007-2008		22	1,1	1,1		20,9
	Parky	2007		1	0,1		900	
	Alternatívne vykurovanie obce	2007-2008		15	0,750	750		14,25
	Malé elektrárne - alternatívne zdroje	2008-2010	súkromní zahraniční partneri	100	10			90
Slanec	ZŠ rekonštrukcia	2007-2009		70		5%		
	Výstavba kanalizácie a ČOV	2008-2010	VVS a.s.	380				kohézny fond
	Infocentrum	2007-2009		11	5%			
	Náučný chodník	2007-2010	OZ Kostitras	1	5%			
	Rekonštrukcia kultúrneho domu	2008-2010		8				5%
	MŠ OcÚ	2008-2011		5	5%			
	Rekonštrukcia miestnych komunikácií a chodníkov a priekop	2010-2012		30				5%
	Hrad rekonštrukcia	2008-2013		200			200	
	Zdravotné stredisko	2009-2011		10			10	

	Výstavba nájomných bytov	2007 – 2009		30		20		10
	Inžinierske siete pre IBV	2007 – 2009		10				
Slančík	Výstavba vodovodu		štát	19,5	0,1		19.400	
	Výstavba kanalizácie	2007	štát a EÚ	30.500	0,1		4.500	25.900
	Odvedenie povrchových vôd	2008	štát a EÚ	8.100	0,1		400	7.600
	Prístavba k budove OcÚ	2006-2007	štát	2.850	0,05		2.800	
	Rekonštrukcia miestnych komunikácií a chodníkov a priekop	2010	štát a EÚ	11.300	0,05		500	10.750
	Prebudovanie budovy OcÚ, KD a Jednoty na ubytovanie a vývarovňu jedál	2009-2010	štát a EÚ	15				
	Dom smútku	2009	štát	2.500	0,1		2.400	
	Futbalové ihrisko	2008	štát	3.500	0,1		3.400	
Slanská Huta	Výstavba vodovodu, kanalizácie a ČOV	2007 - 2013		15	0,2	0,2		VVS a.s.
Slanské Nové Mesto	Výstavba kanalizácie a ČOV	2007 - 2009	VVS a.s.	55	0,6			VVS a.s.
	Rekonštrukcia miestnych komunikácií, chodníkov, priekop a verejného osvetlenia	2007 - 2010	VÚC	11	0,1			Fondy EÚ
	Rozšírenie plynovodu	2007 - 2008	SPP	0,35	0,1			SPP
	Rekonštrukcia vodovodu	2007 - 2009	VVS a.s.	7,5	0,2			VVS a.s.
Vyšný Čaj	Výstavba vodovodu, kanalizácie	2007 – 2010	VVS a.s.	13	0,2			VVS a.s.
	Rekonštrukcia miestnych komunikácií a chodníkov a priekop	2007 – 2009		5	0,5			4,5

II. Strategická časť dokumentu

1. VÍZIA SLANSKÉHO MIKROREGIÓNU

My obyvatelia žijúci v Slanskom mikroregióne, vedomí si svojej zodpovednosti za život súčasnej i budúcich generácií prejavujeme vôľu podieľať sa na tvorbe a realizácii programu trvalo udržateľného rozvoja svojho mikroregiónu.

Chceme dosiahnuť, aby

- q v Slanskom mikroregióne žili vzdelaní, vzájomne komunikujúci ľudia, ktorí stavajú na úcte k svojim kultúrnym a historickým tradíciám a pokračujú v ich rozvíjaní,*
- q obyvatelia mikroregiónu žili v zdravom životnom prostredí, v ktorom je priestor na oddych, rekreáciu a športové vyžitie,*
- q sa na území mikroregiónu využívali v maximálnej miere miestne obnoviteľné zdroje energie podľa zásad trvaloudržateľného rozvoja,*
- q v obciach bola vybudovaná kompletná infraštruktúra a zabezpečená individuálna bytová výstavba,*
- q prosperita mikroregiónu bola podporovaná fungujúcou miestnou ekonomikou a službami,*
- q sa ľudia cítili bezpečne a bola im zabezpečená potrebná zdravotná a sociálna starostlivosť,*
- q bola rozvíjaná spolupráca bez rozdielu k etnickej, náboženskej a politickej príslušnosti, na miestnej, regionálnej a medzinárodnej úrovni.*

2. SWOT ANALÝZA PROSTREDIA SLANSKÉHO MIKROREGIÓNU

Zhodnotením spracovanej vízie boli vygenerované štyri oblasti rozvoja Slanského mikroregiónu:

A. Ľudské zdroje

B. Cestovný ruch a podnikanie

C. Infraštruktúra

D. Životné prostredie

A. oblasť: Ľudské zdroje

- Vzdelávanie
- Zdravotníctvo
- Sociálne služby
- Záujmová činnosť
- Kultúra ,umenie, šport
- Duchovný život
- Vzťahy medzi ľuďmi
- Tradície
- Nezamestnanosť

SILNÉ STRÁNKY	SLABÉ STRÁNKY
<ul style="list-style-type: none"> - kvalifikovaní učitelia - tri plne organizované školy - dve malotriedky - fungujúce krúžky - ochotní učitelia - úspechy detí - folklór, jazyková olympiáda - družba so školou v Maďarsku - tradične detské športové aktivity - kurz digitálni Štúrovci - spolupráca rodičov na projekte zdravie v školách - pripravené športové aktivity MŠ - školský časopis - záujem dospelých o vzdelanie - tradičná súťaž folklórnych skupín a sólistov - aktívne OZ Orešnica - aktívne cirkevné spevácke zbory - aktívne OZ priaznivcov motokrosu - tradičné spoločenské aktivity obcí - miestne organizácie Jednoty dôchodcov - Slovenský zväz zdravotne postihnutých - obecné knižnice - dobrá spolupráca ZŠ a cirkví - dobrá spolupráca medzi cirkvami - tri zdravotné strediská 	<ul style="list-style-type: none"> - málo detí - zlý technický stav budov a okolia - nevyužitú priestory v školách - nedocenení učitelia - chýbajúce športoviská, telocvične - chýba technické vybavenie tried - slabý záujem časti rodičov o vzdelávanie detí - chýbajúcu špeciálne triedy - slabá komunikácia medzi ZŠ a MŠ - chýba rómsky asistent učiteľa - nie sú organizované vzdelávacie kurzy - slabá aktivita občanov - nezáujem občanov o veci verejné - školská jedáleň v Bohdanovciach v zlom stave - nedostatočné zabezpečenie sociálnych služieb v mikroregióne - chýba hospic, domov dôchodcov - chýba dom sociálnych služieb - slabé pokrytie opatrovateľskou službou - chýba špeciálny prístup k postihnutým - chýbajúca osвета (alkoholizmus, drogy) - chýbajúce služby rýchlej zdravotnej služby - vysoká nezamestnanosť obyvateľov mikroregiónu
PRÍLEŽITOSTI	OHROZENIA
<ul style="list-style-type: none"> - spracovanie a realizácia projektov v spolupráci obcí a partnerských organizácií pre - kurzy pre dospelých - školský autobus 	<ul style="list-style-type: none"> - kvalifikovaní učitelia - strata špeciálnej triedy - slabé financovanie školstva - nepriaznivá legislatíva

<ul style="list-style-type: none"> - spoločný rozvoz stravy - dopravná služba pre starých - prevádzku doliečovacieho zariadenia - využívanie finančnej podpory zo zdrojov EÚ, fondov a nadácií - vytvorenie podmienok pre podnikanie v obci v oblasti sociálnych služieb, vzdelávania - vytváranie pracovných príležitostí v regióne - spolupráca so vzdelávacími inštitúciami - možnosť využívania existujúcich priestorov - osvetová práca s rodičmi, ktorí nemajú záujem o vzdelanie detí - získavanie sponzorov - obecné grantové kolá - príprava ľudí pre spracovanie a realizáciu projektov - získavanie kvalifikovaných a aktívnych ľudí z obcí a mimo mikroregiónu - vytváranie podmienok pre záujmovú činnosť - zvýšená aktivita OZ a spolkov - podpora vzdelanosti rómskeho obyvateľstva - alternatívne formy vzdelávania - realizácia kurzov, školení, workshopov, besied - systematické zvyšovanie úrovne ZŠ 	<ul style="list-style-type: none"> - stereotyp v myslení - čierna práca - krádeže - konkurencia - demotivujúci sociálny systém - vysoké daňové a odvodové zaťaženie - zlá podpora štátu drobných a stredných podnikateľov - komplikovaný prístup k finančným zdrojom - zmena legislatívy (negatívna) - neochota riešiť sociálne problémy - nedostatok finančných prostriedkov - neochota potenciálnych lídrov - vandalizmus, krádeže - ľahostajnosť občanov, stereotyp myslenia ľudí, ľahkomyselnosť
---	--

B. oblasť: Cestovný ruch a podnikanie

SILNÉ STRÁNKY	SLABÉ STRÁNKY
<ul style="list-style-type: none"> - prítomnosť geotermálnej energie - obrovská prírodná scenéria - chránené územia - historické pamiatky - územia európskeho významu - chránené vtáčie územia - Naturpark Milič - dobrá geografická poloha pre zimné športy - realizácia projektu cyklotrasy - prítomnosť prírodných zdrojov (kameňolom) - 2 SHR - folklórne skupiny v obciach - dobrá dostupnosť mikroregiónu - jazero Izra - blízkosť hraníc - podaný projekt pred Horami Za Horami spolupráca s HU - existencia Agrofarmy v Ruskove - čisté ovzdušie - 	<ul style="list-style-type: none"> - zanikajúce poľnohospodárstvo - chýbajúce informačné centrum - chýbajúce ubytovacie a stravovacie kapacity - nekvalitné cesty - chýbajúce služby (čerpacie stanice, požičovne, prístup na internet pre verejnosť,...) - nízka kultúra cestovania - nevyužívanie miestnych prírodných zdrojov - ľudia nie sú pripravení na realizáciu aktivít v CR - miestni nepoznajú MR - nezáujem učiteľov o výlety do MR - nevyznačené tur. chodníky - slabá propagácia MR - nevyužívané lesnícke chaty - chýbajúce parkovacie miesta - chýbajú informácie a vzdelávanie v CR - nevyužívanie biomasy - nie je výkup a spracovanie ovocia - zlá situácia na Izre - majetkové nevysporiadané pozemky - zlá komunikácia subjektov v CR - chýba koordinácia aktivít v CR
PRÍLEŽITOSTI	OHROZENIA
<ul style="list-style-type: none"> - možnosť využívania existujúcich priestorov – napr. PD - biopestovateľstvo - zriadenie golfového ihriska - využiť aktivity v CR v Maďarsku (posun turistov) - cezhraničná spolupráca - spolupráca so školami (diplomové práce, tábory) 	<ul style="list-style-type: none"> - zlá obchodná politika štátu - neprispôsobiví občania - priemyselný znečisťovateľ - živelná pohroma - nepriaznivá legislatíva - stereotyp v myslení

<ul style="list-style-type: none"> - využitie udržiavaných tradícií (oblievačka, folklórne vystúpenia) - eko osveta - projekty Zelené oddychové zóny (U. S. Steel) - biogenerátory – import – výroba prezentácia - využitie bioplynu - lokálne spracovanie ovocia - združenie poľnohospodárov - spracovanie dreva do finálnej výroby - využitie vodných prameňov - obnovenie miesta pre rekreáciu - Starý Ďár - chov kôz, oviec a dobytky - spracovanie a realizácia projektov v spolupráci obcí, podnikateľov a partnerských organizácií - využívanie finančnej podpory zo zdrojov EÚ, fondov a nadácií - vytvorenie podmienok pre podnikanie v obci v oblasti CR - vytváranie pracovných príležitostí v regióne - spolupráca so vzdelávacími inštitúciami - získavanie sponzorov - obecné grantové kolá - príprava ľudí pre spracovanie a realizáciu projektov - získavanie kvalifikovaných a aktívnych ľudí z obcí a mimo mikroregiónu - zvýšená aktivita OZ a spolkov v CR - podpora zapojenia rómskeho obyvateľstva do aktivít v CR - realizácia kurzov, školení, workshopov zameraných na podnikanie a CR 	<ul style="list-style-type: none"> - čierna práca - krádeže - konkurencia - demotivujúci sociálny systém - vysoké daňové a odvodové zaťaženie - zlá podpora štátu drobných a stredných podnikateľov - komplikovaný prístup k finančným zdrojom - zmena legislatívy (negatívna) - nedostatok finančných prostriedkov
--	--

C. oblasť: Infraštruktúra

SILNÉ STRÁNKY	SLABÉ STRÁNKY
<ul style="list-style-type: none"> - vlastné zdroje vôd - každý má prístup k pitnej vode - pripravená dokumentácia pre výstavbu kanalizácie pre celý MR - spoločné riešenie ČOV - splynofikované obce – okrem dvoch - čistejšie ovzdušie použitím palív - drevo, plyn - využívanie miestnych zdrojov dreva - časť MR vykuruje el. energiou - celý MR elektrifikovaný - úsporné verejné osvetlenie sčasti zrealizované - pevná telefónna sieť pokrýva celý MR - skoro 100% pokrytie TV signálu - školy sú napojené na internet - verejná knižnica v Ruskove má bezplatný internet - každá obec má miestny rozhlas - vysoká efektívnosť informovanosti občanov cez miestny rozhlas - na každom obecnom úrade je informačná tabuľa - Ruskov má obecné noviny - školské časopisy - cez 4 obce prechádza železničná trať - autobusové spojenie s každou obcou 	<ul style="list-style-type: none"> - monopolné postavenie vodárenskej spoločnosti - obce doplácajú na prevádzku vodovodu - nezachytené zdroje pitnej vody - vysoké náklady na výrobu pitnej vody - neukončené rekonštrukcie a rozširovanie vodovodných sietí - chýbajúce vodovody - znečistené studne - chýbajúca kanalizácia v obciach - členitý terén = kombinovaný systém kanalizácie = vysoké prevádzkové náklady - nevybudovaná kanalizácia – brzdí budovanie a opravy ďalšej infraštruktúry - neefektívne spaľovanie pevných palív – drevo, uhlie - el. vedenie v obciach je vedené vzduchom - obmedzenia kvôli ochranným pásmam plynovodov a ropovodov - poruchovosť verejného osvetlenia - okrajové obce v MR majú slabé pokrytie mobilných telefónov - nekvalitný TV signál - nemožné napojenie na internet cez mikrovlnné signály - vysoké náklady na obecné noviny

<ul style="list-style-type: none"> - dostatočne vybudovaná cestná sieť - prítomnosť geotermálnej energie 	<ul style="list-style-type: none"> - obmedzené spoje SAD - zlý stav komunikácií 2a 3 triedy - nekvalitné odvodnenie ciest - autobusové zastávky v zlom stave - nedostatočná sieť chodníkov - chýbajúce prostriedky na údržbu ciest a chodníkov - nemožnosť využitia finančných prostriedkov zo štátneho rozpočtu na údržbu ciest a chodníkov
PRÍLEŽITOSTI	OHROZENIA
<ul style="list-style-type: none"> - využitie alternatívnych miestnych zdrojov: biomasa, bioplyn, geotermálna energia, slnečná energia tepelná energia - možnosť vedenia verejného osvetlenia spoločne s verejným rozhlasom - prevádzkovanie služieb školských a súkromné autobusy pre zlepšenie dopravy - možnosť čerpania finančných zdrojov na opravu komunikácií - založenie obecných podnikov - využitie vodných prameňov - spracovanie a realizácia projektov v spolupráci obcí, podnikateľov a partnerských organizácií - využívanie finančnej podpory zo zdrojov EÚ, fondov a nadácií - podpora zapojenia rómskeho obyvateľstva do aktivít spojených s budovaním infraštruktúry v mikroregióne 	<ul style="list-style-type: none"> - prísne hygienické normy pre pitnú vodu - nezáujem občanov o vybudovanie prípojok - zdražovanie plynu – odpájanie domácností - závislosť na dodávateľoch – plyn... - vysoká cena el. energie - zrušenie autobusových spojov v koncových obciach MR - obce nemajú právomoc ovplyvniť výstavbu a rekonštrukcie štátnych ciest - vandalizmus - živelná pohroma - nepriaznivá legislatíva - nedostatok finančných prostriedkov obcí na zabezpečenie vlastného vkladu pri realizácii projektov budovania infraštruktúry

D. oblasť: Životné prostredie

SILNÉ STRÁNKY	SLABÉ STRÁNKY
<ul style="list-style-type: none"> - väčšina MR čisté ovzdušie - chránené územia , prírodné rezervácie - realizované projekty pre poznávanie prostredia mikroregiónu - realizovaný projekt separovaného zberu - funguje zber komunálneho odpadu – firma ASA - OZ Ekológ Olšava - triedenie odpadu na školách - ZŠ a MŠ podporujú environmentálnu osvetu - využívanie aktivačnej činnosti pre čistenie obcí - veľké množstvo druhov zvierat a rastlín - jazero Izra - nové OZ Mearas - zdroje geotermálnej energie - Naturpark Milič 	<ul style="list-style-type: none"> - znečistenie ovzdušia drobnými znečisťovateľmi (spaľovanie,...) - environmentálne povedomie občanov na nízkej úrovni - neúčinná environmentálna osвета - nedôsledné triedenie tuhého komunálneho odpadu občanmi - ťažká dostupnosť ku kontajnerom - čierne skládky - nevyužitie vodné vrty (zdroje pitnej vody) - devastovanie lesa ťažkými mechanizmami - studničky v okolí obcí, v lese – znečistené, zničené - nefunkčná kontrola aktivít v lese - nezáujem nahlásiť znečistenie životného prostredia - ťažké dokazovanie vinníka - nespolupráca, nekomunikácia s úradmi ŽP - znečistené vodné toky - znečisťovanie ŽP cudzími aj miestnymi občanmi - obťažovanie hlukom - presakujúce žumpy - vypúšťanie odpadových vôd - komplikovaný odvoz obsahu žump - hlásenie a cena - zarastanie lúk a pastvísk - zarastanie okolia ciest - vypaľovanie trávy - nedostatočná informovanosť obyvateľov o možných dôsledkoch znečisťovania prostredia

	<ul style="list-style-type: none"> - nevyužívanie biomasy a iných prírodných zdrojov - majetkové nevysporiadané pozemky
PRÍLEŽITOSTI	OHROZENIA
<ul style="list-style-type: none"> - využitie eko zdrojov : vykurovanie, výroba elektrickej a tepelnej energie , výroba bioplynu, kolektory, solárne piecky,... - spolupráca s firmou SLAMOS - legislatívne úpravy - dohoda o spoločnom vývoze žúmp - dobrý lobing - tvorbe a realizácia projektov pre zvýšenie envi povedomia obyvateľov a návštevníkov mikroregiónu, financovaných zo zdrojov EÚ, štátu, nadácií a vlastných zdrojov - biopestovateľstvo - cezhraničná spolupráca – výmena informácií - spolupráca so školami a inými vzdelávacími inštitúciami (diplomové práce, prax) - realizácia projektov Zelené oddychové zóny (U. S. Steel) - úprava a využívanie prírodného potenciálu v súlade s požiadavkami trvalej udržateľnosti - spracovanie a realizácia projektov v spolupráci obcí, podnikateľov a partnerských organizácií - získavanie sponzorov - obecné grantové kolá - príprava ľudí pre spracovanie a realizáciu projektov - získavanie kvalifikovaných a aktívnych ľudí z obcí a mimo mikroregiónu - zvýšená aktivita OZ a spolkov pri ochrane ŽP - podpora zapojenia rómskeho obyvateľstva do aktivít pri ochrane a udržiavaní dobrého stavu ŽP 	<ul style="list-style-type: none"> - zákon o odpadoch je neústretový k obci - nedostatočné kapacity obcí pre riešenie znečistenia ŽP - vypaľovanie porastov - nesprávne využitie dotácií pre poľnohospodárov - neprispôsobiví občania - priemyselný znečisťovateľ - živelná pohroma - nepriaznivá legislatíva - stereotyp v myslení - vysoké daňové a odvodové zaťaženie - zlá podpora štátu drobných a stredných podnikateľov - komplikovaný prístup k finančným zdrojom - nedostatok finančných prostriedkov

3. PRIORITIZÁCIA PROBLÉMOV V JEDNOTLIVÝCH OBLASTIACH PROSTREDIA SLANSKÉHO MIKROREGIÓNU

A. oblasť: Ľudské zdroje

Hlavný problém:

Nedostatočné podmienky pre posilňovanie ľudských kapacít Slanského mikroregiónu

1. Čiastkový problém: Nevytvorené podmienky pre vzdelávanie a osvetu dospelých a detí
2. Čiastkový problém: Nepostačujúce sociálne služby
3. Čiastkový problém: Nevytvorené podmienky pre rozvoj a realizáciu kultúrnych, spoločenských a športových aktivít
4. Čiastkový problém: Nevýrazný patriotizmus obyvateľov

B. oblasť: Cestovný ruch a podnikanie

Hlavný problém:

Slabo rozvinutý cestovný ruch a podnikanie v Slanskom mikroregióne

1. Čiastkový problém: Nevyhovujúci stav služieb v CR
2. Čiastkový problém: Slabá propagácia mikroregiónu
3. Čiastkový problém: Nedobudovaná technická infraštruktúra pre CR
4. Čiastkový problém: Nerozvinuté podnikanie
5. Čiastkový problém: Nie je vytvorená programová ponuka CR v mikroregióne

C. oblasť: Infraštruktúra

Hlavný problém:

Nedobudovaná infraštruktúra v Slanskom mikroregióne

1. Čiastkový problém: Nedostatočné zásobovanie obyvateľstva pitnou vodou
2. Čiastkový problém: Nedostatočné odvádzanie odpadových vôd
3. Čiastkový problém: Nie je zabezpečený bezproblémový prístup k elektrickej energii a verejné osvetlenie
4. Čiastkový problém: Nezabezpečené podmienky pre dopravu
5. Čiastkový problém: Nedostatočné pokrytie TV, mobilným signálom, napojenie na internet

D. oblasť: Životné prostredie

Hlavný problém:

Znečistené životné prostredie Slanského mikroregiónu

1. Čiastkový problém: Znečistenie prostredia obce
2. Čiastkový problém: Znečisťovanie vodných tokov
3. Čiastkový problém: Nízke environmentálne povedomie obyvateľov
4. Čiastkový problém: Znečistenie spôsobené návštevníkmi mikroregiónu
5. Čiastkový problém: Nedostatočná činnosť obcí pri ochrane ŽP
6. Čiastkový problém: Znečistenie alebo ohrozenie stavu ŽP spôsobené konaním iných subjektov (podniky, firmy, ...)
7. Čiastkový problém: Nedostatočné využívanie alternatívnych zdrojov pri výrobe energií

4. ANALÝZA PROBLÉMOV V JEDNOTLIVÝCH OBLASTIACH PROSTREDIA SLANSKÉHO MIKROREGIÓNU

A. oblasť: Ľudské zdroje

Hlavný problém:

Nedostatočné podmienky pre posilňovanie ľudských kapacít Slanského mikroregiónu

- 1. Čiastkový problém: Nevytvorené podmienky pre vzdelávanie a osvetu dospelých a detí**
 - 1.1. Chýba základná ponuka vzdelávania
 - 1.1.1. Chýbajúce kurzy PC
 - 1.1.2. Chýbajúce jazykové kurzy
 - 1.1.3. Chýbajúce vzdelávanie v oblasti sociálnych služieb (opatrovateľské)
 - 1.1.4. Chýbajúce kurzy o podnikaní a účtovníctve
 - 1.2. Chýbajúce aktivity na predchádzanie závislostiam
 - 1.3. Chýba prieskum potrieb v oblasti ďalšieho vzdelávania a osvetu
 - 1.4. Neexistuje v mikroregióne subjekt, ktorý by sa cielene venoval vzdelávaniu a osвете dospelých
 - 1.5. Nevyužívané existujúce priestory pre vzdelávanie
- 2. Čiastkový problém: Nepostačujúce sociálne služby**
 - 2.1. Chýbajúca špeciálna starostlivosť o postihnutých
 - 2.2. Chýbajúca opatrovateľská služba
 - 2.3. Chýbajúci domov dôchodcov, hospic, dom sociálnych služieb
 - 2.4. Chýbajúce vývarovne a rozvoz stravy
 - 2.5. Neexistuje zabezpečenie dopravy pre starých a chorých
 - 2.6. Chýbajúca komunitná práca s Rómskym a iným marginalizovaným obyvateľstvom
- 3. Čiastkový problém: Nevytvorené podmienky pre rozvoj a realizáciu kultúrnych, spoločenských a športových aktivít**
 - 3.1. Málo spoločenských aktivít pre miestnych
 - 3.2. Zlý technický stav alebo chýbajúce kultúrne domy alebo adekvátne priestory v obciach
 - 3.3. Chýbajúce zóny oddychu
 - 3.4. Chýbajúce detské ihriská
 - 3.5. Chýbajúce športoviská a technické vybavenie
 - 3.6. Chýbajúca sieť cyklochodníkov, turistických chodníkov
- 4. Čiastkový problém: Nevýrazný patriotizmus obyvateľov**
 - 4.1. Málo poznaný MR (potenciál MR – identita)
 - 4.2. Nízke zapájanie sa obyvateľov do vecí verejných (komunitný rozvoj za účasti verejnosti)
 - 4.3. Nedostatočné zapájanie rómskeho obyvateľstva do života obce
 - 4.4. Chýbajú vzdelávacie a iné aktivity podporujúce znalosti o histórii obcí, rodov a tradíciách mikroregiónu
 - 4.5. Nedostatočné vedenie detí rodičmi a školou k vytvoreniu pozitívneho vzťahu k obci a prostrediu, v ktorom žijú

B. oblasť: Cestovný ruch a podnikanie

Hlavný problém:

Slabo rozvinutý cestovný ruch a podnikanie v Slanskom mikroregióne

- 1. Čiastkový problém: Nevyhovujúci stav služieb v CR**
 - 1.1. Nepostačujúce alebo chýbajúce ubytovanie, stravovanie, sprievodcovské služby, parkovanie, požičovne športových potrieb, ...

- 1.2. Chýbajúce informačné centrum
 - 1.3. Málo podnikateľov v CR a v službách
 - 1.3.1. Slabé/žiadne zručnosti v podnikaní a službách
 - 1.3.2. Neexistuje v mikroregióne subjekt, ktorý by sa cielene venoval vzdelávaniu a osвете dospelých
 - 1.4. Nevybudované priestory pre vzdelávacie aktivity ľudí z regiónu a z mimo regiónu (so zabezpečeným stravovaním a ubytovaním)
2. **Čiastkový problém: Slabá propagácia mikroregiónu**
 - 2.1. Nie je zmapovaný potenciál pre CR
 - 2.2. Nie je propagačný materiál, chýba web stránka
 - 2.3. Málo spoločensko-kultúrnych aktivít propagujúcich miestny folklór, umenie, remeslá a i.
 - 2.4. Málo poznané Slanské vrchy na Slovensku aj v zahraničí
 3. **Čiastkový problém: Nedobudovaná technická infraštruktúra pre CR**
 - 3.1. Chýba základná technická infraštruktúra v obciach
 - 3.2. Nevyužitú budovy (lesné chaty, obecné a štátne budovy, budovy iných vlastníkov)
 - 3.3. Chýbajúce informačné tabule
 - 3.4. Chýbajúca sieť cyklochodníkov, turistických chodníkov
 - 3.5. Nevytvorené miesta pre oddych a šport
 - 3.6. Nevybudované podmienky pre zimné športy – vleky, svahy, bežkárské trate
 4. **Čiastkový problém: Nerozvinuté podnikanie**
 - 4.1. Slabá podpora obcí pre podnikateľov (miestnych, iných)
 - 4.1.1. Nie je motivácia zo strany obcí (dane sa nevracajú do obce)
 - 4.2. Obava obyvateľov z podnikania
 - 4.2.1. Slabá informovanosť o pozitívnych príkladoch
 - 4.2.2. Strach z konkurencie, predsudky, zlé skúsenosti
 - 4.3. Slabé využitie miestnych prírodných zdrojov (biomasa, drevo, ovocie, zelenina, lesné plody, slama,...)
 - 4.3.1. Chýba spracovanie miestnych plodín
 5. **Čiastkový problém: Nie je vytvorená programová ponuka CR v mikroregióne**
 - 5.1. Nekoordinované aktivity v CR
 - 5.1.1. Chýba prieskum ponuky a dopytu v CR
 - 5.1.2. Chýba vzájomná informovanosť
 - 5.1.3. Neochota subjektov spolupracovať
 - 5.2. Nie je zabezpečená celoročná vyťaženosť v CR
 - 5.2.1. Nie sú vytvorené podmienky pre programovú ponuku CR v zime/lete
 - 5.2.2. Chýba prieskum dopytu v CR pre jednotlivé ročné obdobia
 - 5.3. Slabá spolupráca so zahraničím
 - 5.3.1. Nenadviazané kontakty
 - 5.3.2. Málo informácií

C. oblasť: Infraštruktúra

Hlavný problém:

Nedobudovaná infraštruktúra v Slanskom mikroregióne

1. **Čiastkový problém: Nedostatočné zásobovanie obyvateľstva pitnou vodou**
 - 1.1. Znečistené studne
 - 1.2. Chýbajúci verejný vodovod v obciach
 - 1.2.1. Neukončené rekonštrukcie a rozširovanie rozvodov vody

- 1.2.2. Chýbajúce prostriedky obcí na realizáciu výstavby vodovodov (vlastné, iné)
- 1.2.3. Budovanie vodovodov brzdí nevybudovaná kanalizácia
- 1.2.4. Chýbajúca projektová dokumentácia pre výstavbu vodovodov v niektorých obciach
- 1.3. Nezachytené zdroje pitnej vody v mikroregióne

2. Čiastkový problém: Nedostatočné odvádzanie odpadových vôd

- 2.1. Chýbajúca kanalizácia v obciach
 - 2.1.1. Chýba projektová dokumentácia pre výstavbu kanalizácie v niektorých obciach
 - 2.1.2. Náročná (finančne a technicky) výstavba kanalizácie – členitý terén
 - 2.1.3. Málo informácií o alternatívnych možnostiach riešenia odvádzania a čistenia odpadových vôd

3. Čiastkový problém: Nie je zabezpečený bezproblémový prístup k elektrickej energii a verejné osvetlenie

- 3.1. Vedenie sú vedené vzduchom – časté poruchy, náročné opravy
- 3.2. Nie sú využívané alternatívne spôsoby výroby elektrickej energie
 - 3.2.1. Málo informácií
 - 3.2.2. Málo úspešných príkladov
 - 3.2.3. Chýbajúce štúdie potenciálu prostredia pre možnosti využívania alternatívnych zdrojov (vetra, slnka, vody, biomasa, ...)

4. Čiastkový problém: Nezabezpečené podmienky pre dopravu

- 4.1. Sieť komunikácií a chodníkov v zlom technickom stave
 - 4.1.1. Zlý stav komunikácií II. A III. triedy
 - 4.1.2. Nekvalitné odvodnenie ciest
 - 4.1.3. Nedostatočná sieť chodníkov
 - 4.1.4. Chýbajúce prostriedky obcí na údržbu ciest a chodníkov
- 4.2. Obmedzené dopravné spojenie SAD
- 4.3. Autobusové zastávky v zlom technickom stave

5. Čiastkový problém: Nedostatočné pokrytie TV, mobilným signálom, napojenie na internet

- 5.1. Nedostatočné pokrytie okrajových obcí mobilným signálom
- 5.2. Nekvalitný a nedostatočný TV a rozhlasový signál
- 5.3. Technicky nemožné alebo náročné napojenie na internet

D. oblasť: Životné prostredie

Hlavný problém:

Znečistené životné prostredie Slanského mikroregiónu

1. Čiastkový problém: Znečistenie prostredia obce

- 1.1. Voľné odhadzovanie odpadkov na verejných priestranstvách
- 1.2. Nedostatok a nevhodné umiestnenie odpadových nádob
- 1.3. Znečisťovanie prostredia spaľovaním tuhých palív a odpadu
- 1.4. Vytváranie čiernych skládok
- 1.5. Dlhodobé návyky – zlozvyky
- 1.6. Nízke environmentálne povedomie obyvateľov

2. Čiastkový problém: Znečisťovanie vodných tokov

- 2.1. Presakujúce žumpy
- 2.2. Vypúšťanie odpadových vôd
- 2.3. Sypanie odpadu do tokov
- 2.4. Nízke environmentálne povedomie obyvateľov

- 3. Čiastkový problém: Nízke environmentálne povedomie obyvateľov**
 - 3.1. Nedostatok organizácií poskytujúcich envi vzdelávanie
 - 3.2. Neúčinné doterajšie spôsoby envi osvetly
 - 3.3. Nedostatočné vedenie zo strany miestnych ZŠ, MŠ a rodiny
 - 3.3.1. Chýba zavedenie koncepcie odpadového hospodárstva (realizácia v praxi)

- 4. Čiastkový problém: Znečistenie spôsobené návštevníkmi mikroregiónu**
 - 4.1. Nízke environmentálne povedomie návštevníkov
 - 4.2. Nedostatočná osвета o význame územia Slanských vrchov (živočíchoch a rastlinách)
 - 4.3. Neexistuje systém zberu a odvozu odpadu z extravilánov obcí
 - 4.4. Neexistuje subjekt, ktorý by realizoval systém zberu a odvozu odpadu z extravilánov obcí

- 5. Čiastkový problém: Nedostatočná činnosť obcí pri ochrane ŽP**
 - 5.1. Ťažké dokazovanie vinníka
 - 5.2. Nevymožiteľné pokuty
 - 5.3. Nezáujem obyvateľov nahlásiť znečisťovanie prostredia kompetentným
 - 5.4. Nespolupráca a slabá komunikácia s Úradmi ŽP
 - 5.5. Neústretný zákon o odpadoch (smerom k obci)
 - 5.6. Nedostatočné kapacity obcí pre zabezpečenie ochrany ŽP

- 6. Čiastkový problém: Znečistenie alebo ohrozenie stavu ŽP spôsobené konaním iných subjektov (podniky, firmy, ...)**
 - 6.1. Devastácia lesa ťažkými mechanizmami
 - 6.1.1. Nefunkčná kontrola aktivít v lese
 - 6.1.2. Nedostatočná komunikácia a spolupráca s Urbariátom a ďalšími subjektami pôsobiacimi v lese

- 7. Čiastkový problém: Nedostatočné využívanie alternatívnych zdrojov pri výrobe energií**
 - 7.1. Málo informácií
 - 7.2. Málo úspešných príkladov
 - 7.3. Chýbajúce štúdie potenciálu prostredia pre možnosti využívania alternatívnych zdrojov (vetra, slnka, vody,...)

Súčasnosť

1. Čo prvé by ste ukázali návštevníkom vo Vašej obci?
2. Čo by ste návštevníkom vo Vašej obci neradi ukazovali?
3. Ako sa o Vašej obci dozvedajú turisti a návštevníci?
4. Prevažne akým dopravným prostriedkom k vám prichádzajú turisti?
5. Ste dostatočne informovaní o aktivitách a podujatiach v susedných obciach (kultúrne, spoločenské, náboženské, športové, vzdelávacie a iné aktivity)? Áno Nie
6. Nachádzajú sa vo Vašej obci a jej okolí miesta využívané na:
 - rybolov
 - rekreáciu
 - športovú činnosť (turistika, cykloturistika, plávanie, požičovňa bicyklov...)
 - jazda na koni
 - posedenie, opekanie,...
 - stravovanie
 - ubytovanie
7. Poznáte vo Vašej obci:
 - ľudových remeselníkov (práca s drevom, prútím, kovom, kameňom,...)
 - ľudových umelcov (maľby, výšivky, paličkovanie, tkanie, ľudový rozprávač,...)
8. Venujú sa obyvatelia obce chovu hospodárskych zvierat pre vlastnú potrebu. Akých?
9. Mali by ste záujem podnikat' v nejakej oblasti? V akej?
10. V akom odvetví pracujete v súčasnosti?

Možnosti a potreby

1. Myslíte si, že by cestovný ruch pomohol rozvoju Vašej obce?
2. Čo pokladáte za tri najdôležitejšie veci pre rozvoj cestovného ruchu vo Vašej obci?
3. Aké aktivity by ste navrhli, aby ste pritiahli turistov do Vašej obce?
4. Poskytli by ste priestory vo Vašom dome pre ubytovanie na súkromí?
5. Chýbajú Vám v obci služby (pošta, banka, zdravotné stredisko, kluby, iné) a predajne? Aké?
6. Máte záujem o poradenské a vzdelávacie aktivity – kurzy, školenia v oblastiach:
 - podnikanie, účtovníctvo
 - písanie projektov
 - cestovný ruch
 - tradičné remeslá
 - iné? Aké:

III. Infraštruktúra

História

1. Máte v obci miesto pre verejný odber vody, ktorý bol využívaný v minulosti? (prameň, obecná studňa, ...)

Súčasnosť

1. Aký spôsob zásobovania pitnou vodou používate:
 - vlastná studňa
 - obecná studňa
 - verejný vodovod
2. Aký spôsob odvádzania a čistenia vôd používate:
 - voľné vypúšťanie
 - žumpa
 - septik
 - domová čistiareň odpadových vôd
 - verejná kanalizácia
 - verejná kanalizácia a ČOV
3. Aký spôsob vykurovania používate:
 - plynové kúrenie
 - kúrenie na tuhé palivo (drevo, uhlie)
 - elektrické vykurovanie
 - iné aké?
4. Vyhovuje Vám technický stav komunikácií - ciest a chodníkov v obci?
5. Sú podľa vás komunikácie v obci bezpečné:
 - pre chodcov
 - pre cyklistov
 - pre deti
6. Aké spôsoby prenosu informácií sú v obci využívané?
 - obecný rozhlas
 - obecné nástenky, tabule
 - miestne noviny

- regionálna tlač
 - iné
7. Sú v obci vytvorené podmienky pre napojenie na internet (verejne prístupné)? Áno Nie

Možnosti a potreby

1. Čo Vám najviac chýba vo Vašej obci? Popíšte kde?
 - vodovod
 - kanalizácia
 - dom smútku
 - plyn
 - káblová televízia
 - chodníky
 - kvalitné cesty
 - iné, uveďte

IV. Životné prostredie

História

1. Viete o lokalite v katastri vašej obce, ktorá bola v minulosti pekným miestom a teraz je zabudnuté, nepoužívané z rôznych dôvodov.

Súčasnosť

1. Poznáte nejaké chránené živočíchy a chránené rastliny vo Vašej obci a jej okolí? Uveďte aké?
2. Nachádzajú sa v katastri vašej obce chránené územia? Aké a kde:
3. Nachádza sa v katastri Vašej obce nálezisko, ak viete napíšte kde:
 - nerastnej suroviny – vzácne kamene, kovy,...
 - archeologické
 - paleontologické
 - iné? Aké?
4. Navštevujete lesy v okolí Vašej obce? Ak áno, za akým účelom?
 - ťažba dreva
 - poľovníctvo
 - rekreácia
 - zber lesných plodov
 - ochrannárske aktivity
 - športové aktivity
 - iné? Aké?
5. Nachádzajú sa v katastri obce čierne skládky? Kde a v akom rozsahu ?
6. Separujete vo Vašej obci odpad? (triedite, kompostujete, atď.). Vymenujte, ktoré druhy odpadov triedite:
7. Sú vo Vašom okolí pramene alebo vrty?
 - pitnej vody
 - minerálnej vody
8. Sú v katastri vašej obce zachovalé mokrade, mŕtve ramená riek, prirodzené staré vodné toky?
9. Sú v blízkosti vašej obce zdroje znečisťovania ovzdušia? (fabrika, skládka odpadu, hnojiská...) Aké?
10. Sú vo vašom blízkom okolí prevádzky, ktoré vás obťažujú hlukom, prachom? Aké?

Možnosti a potreby

1. Máte záujem o poradenské a vzdelávacie aktivity – kurzy, školenia v oblasti životného prostredia
 - kompostovanie
 - zazeleňovanie
 - biopestovanie
 - ochrana životného prostredia
 - iné
2. Čo by ste navrhovali zmeniť vo Vašej obci, aby životné prostredie nebolo znečisťované? (napr. triediť viac druhov odpadov, zriadenie zberných dvorov na nebezpečné odpady a stavebný odpad, efektívnejšia osвета, peňažné postihy za znečistenie a podobne).

Údaje o respondentoch:

Pohlavie: Muž Žena

Vek: 15-19 rokov
 20-29 rokov
 30-39 rokov
 40-49 rokov
 50-64 rokov
 65 a viac rokov

Vzdelanie:

Základné
Stredné odborné / stredné všeobecné

Učňovské / učňovské s maturitou
VŠ technické / ekonomické / humanitné

Pracovné zaradenie:

Zamestnaný v súkromnom sektore
Zamestnaný v samospráve
Študent
Nezamestnaný

Zamestnaný v štátnej správe
Dôchodca
Na materskej dovolenke
Iné. Aké?

5.1 DEFINOVANIE STRATEGICKÝCH CIEĽOV, ŠPECIFICKÝCH CIEĽOV A OPATRENÍ

A. oblasť: Ľudské zdroje

Strategický cieľ:

Vytvoriť podmienky pre posilnenie ľudských kapacít Slanského mikroregiónu

- 1. Špecifický cieľ: Vytvoriť podmienky pre vzdelávanie a osvetu dospelých a detí v Slanskom mikroregióne**
 - 1.1. Opatrenie: Vytvoriť ponuku pre možnosti vzdelávania podľa záujmu občanov a realizovať vzdelávanie dospelých a detí mikroregiónu podľa dopytu.
 - 1.2. Opatrenie: Cielene realizovať aktivity zamerané na predchádzanie závislostiam v spolupráci so subjektami pôsobiacimi v mikroregióne pre rôzne cieľové skupiny.
- 2. Špecifický cieľ: Zlepšiť poskytovanie sociálnych služieb pre miestnych občanov mikroregiónu**
 - 2.1. Opatrenie: Zlepšenie starostlivosti o zdravotne postihnutých spoluobčanov
 - 2.2. Opatrenie: Zlepšenie starostlivosti o starých a chorých spoluobčanov
 - 2.3. Opatrenie: Realizácia komunitnej práce s Rómskym a iným marginalizovaným obyvateľstvom
- 3. Špecifický cieľ: Vytvoriť podmienky pre rozvoj a realizáciu kultúrnych, spoločenských a športových aktivít**
 - 3.1. Opatrenie: Realizácia kultúrnych a športových podujatí vo vhodných priestoroch v mikroregióne.
 - 3.2. Opatrenie: Vybudovanie siete zón oddychu pre rôzne cieľové skupiny miestnych obyvateľov a návštevníkov mikroregiónu.
- 4. Špecifický cieľ: Vytvárať podmienky pre zvyšovanie patriotizmu obyvateľov**
 - 4.1. Opatrenie: Zlepšiť poznanie a znalosti miestnych obyvateľov o mikroregióne pre vytvorenie pozitívneho vzťahu k obci a prostrediu, v ktorom žijú.
 - 4.2. Opatrenie: Zvyšovanie zapájania sa obyvateľov do vecí verejných.

B. oblasť: Cestovný ruch a podnikanie

Strategický cieľ: Vytvoriť v Slanskom mikroregióne podmienky pre rozvoj cestovného ruchu a podnikanie

- 1. Špecifický cieľ: Zlepšiť stav služieb v cestovnom ruchu**
 - 1.1. Opatrenie: Rekonštruovať existujúce, vybudovať nové zariadenia poskytujúce služby v CR - ubytovanie, stravovanie, sprievodcovské služby, parkovanie, požičovne športových potrieb
 - 1.2. Opatrenie: Vytvoriť sieť informačných bodov (centier) pre podporu rozvoja CR
 - 1.3. Opatrenie: Vytvoriť podmienky pre podnikanie v CR
- 2. Špecifický cieľ: Zlepšiť propagáciu Slanského mikroregiónu**
 - 2.1. Opatrenie: Podrobne zmapovať (štúdie, prieskumy) potenciál Slanského mikroregiónu pre jeho využitie pre rozvoj cestovného ruchu
 - 2.2. Opatrenie: Zabezpečiť propagáciu mikroregiónu vo forme tlačných materiálov a internetovej stránky
 - 2.3. Opatrenie: Realizácia spoločensko-kultúrnych aktivít propagujúcich miestny tradičný ľudový, kultúrny a historický potenciál mikroregiónu
 - 2.4. Opatrenie: Zabezpečiť propagáciu a zlepšiť informovanosť verejnosti o Slanských vrchoch na Slovensku a v zahraničí)

3. **Špecifický cieľ: Rekonštrukcia jestvujúcej a vybudovanie novej technickej infraštruktúry pre cestovný ruch**
 - 3.1. Opatrenie: Dobudovanie základnej technickej infraštruktúry v obciach
 - 3.2. Opatrenie: Rekonštrukcia a vybavenie existujúcich budov vo vlastníctve rôznych subjektov pre možnosti využitia pre cestovný ruch (lesné chaty, obecné a štátne budovy, budovy iných vlastníkov)
 - 3.3. Opatrenie: Vybudovanie siete turistických, cyklistických a náučných chodníkov a ciest so základným turistickým vybavením – informačné tabule, vyznačenie ciest, zabezpečenie údržby
 - 3.4. Opatrenie: Vybudovanie atraktívnych miest pre oddych a šport s možnosťou celoročného využitia
4. **Špecifický cieľ: Podpora podnikania v rôznych odvetviach v Slanskom mikroregióne**
 - 4.1. Opatrenie: Vytvoriť vhodné „miestne legislatívne podmienky“ pre podnikanie v Slanskom mikroregióne (VZN, daňové úľavy pre miestnych, iných)
 - 4.2. Opatrenie: Zvýšiť motiváciu pre podnikanie zviditeľňovaním pozitívnych príkladov podnikania s využitím miestnych zdrojov (biomasa, drevo, ovocie, zelenina, lesné plody, slama,...)
5. **Špecifický cieľ: Vytvoriť programovú ponuku pre zabezpečenie celoročnej vyťažnosti Slanského mikroregiónu v cestovnom ruchu**
 - 5.1. Opatrenie: Zlepšiť koordináciu aktivít v cestovnom ruchu v Slanskom mikroregióne s nadväznosťou na cestovný ruch v Slanských vrchoch
 - 5.2. V spolupráci so subjektami pôsobiacimi v mikroregióne zabezpečiť možnosť celoročného využitia Slanského mikroregiónu pre cestovný ruch

C. oblasť: Infraštruktúra

Strategický cieľ: Dobudovanie infraštruktúry v Slanskom mikroregióne

1. **Špecifický cieľ: Zabezpečenie zásobovania obyvateľstva mikroregiónu pitnou vodou**
 - 1.1. Opatrenie: Rekonštrukcia jestvujúcich a výstavba nových rozvodov pitnej vody – verejný vodovod v obciach
 - 1.2. Opatrenie: Realizácia aktivít – projektov pre zachytenie a využitie zdrojov pitnej vody v mikroregióne
2. **Špecifický cieľ: Zabezpečenie odvádzania a čistenia odpadových vôd v Slanskom mikroregióne**
 - 2.1. Opatrenie: Rekonštrukcia jestvujúcej a výstavba novej kanalizácie a čistiarní odpadových vôd v obciach mikroregiónu
 - 2.2. Opatrenie: Realizácia projektov pre odvádzanie a čistenie odpadových vôd alternatívnymi spôsobmi.
3. **Špecifický cieľ: Zabezpečenie bezproblémového a efektívneho využívania elektrickej energie a verejného osvetlenia**
 - 3.1. Opatrenie: Rekonštrukcia rozvodov elektrickej energie
 - 3.2. Opatrenie: Vytvoriť podmienky a realizovať aktivity pre využívanie alternatívnych spôsobov výroby elektrickej energie
4. **Špecifický cieľ: Zabezpečiť vyhovujúce podmienky pre dopravné spojenie v rámci mikroregiónu**
 - 4.1. Opatrenie: Rekonštrukcia a výstavba siete komunikácií a chodníkov a zabezpečenie celoročnej údržby
 - 4.2. Opatrenie: Zabezpečiť autobusové spojenie v rámci mikroregiónu s kvalitnou doplnkovou infraštruktúrou (zastávky, značenie, cestovné poriadky)

- 5. Špecifický cieľ: Zabezpečiť dostatočné pokrytie TV, mobilným signálom, napojenie na internet**
- 5.1. Opatrenie: V spolupráci so zainteresovanými subjektami zabezpečiť pokrytie okrajových obcí mobilným signálom
 - 5.2. Opatrenie: V spolupráci so zainteresovanými subjektami zabezpečiť pokrytie okrajových obcí TV a rozhlasovým signálom
 - 5.3. Opatrenie: Zabezpečiť možnosť napojenia na internet pre obyvateľov obcí mikroregiónu

D. oblasť: Životné prostredie

Strategický cieľ: Zlepšený stav životného prostredia Slanského mikroregiónu

- 1. Špecifický cieľ: Zlepšiť stav a znížiť znečistenie prostredia obcí a vodných tokov Slanského mikroregiónu**
- 1.1. Opatrenie: Spracovanie a zavedenie efektívnej koncepcie odpadového hospodárstva
 - 1.2. Opatrenie: Vyčistiť prostredie mikroregiónu od „starých zátŕaží“ (čierne skládky, znečistenie voľných priestranstiev) a zamedziť ich ďalšiemu vytváraniu.
 - 1.3. Opatrenie: Zamedziť znečisťovaniu vodných tokov vypúšťaním odpadových vôd z domácností a prevádzok
- 2. Špecifický cieľ: Zvýšiť úroveň environmentálneho povedomia obyvateľov**
- 2.1. Opatrenie: V spolupráci so subjektami pôsobiacimi v oblasti vzdelávania a ochrany životného prostredia realizovať účinnú environmentálnu kampaň v obciach mikroregiónu pre miestnych obyvateľov Slanského mikroregiónu
- 3. Čiastkový problém: Znečistenie spôsobené návštevníkmi mikroregiónu**
- 3.1. Opatrenie: V spolupráci so subjektami pôsobiacimi v oblasti vzdelávania a ochrany životného prostredia realizovať účinnú environmentálnu kampaň pre návštevníkov Slanského
 - 3.2. Opatrenie: Realizovať systém zberu a odvozu odpadu z extravilánov obcí
- 4. Špecifický cieľ: Zefektívniť činnosť obcí pri ochrane ŽP**
- 4.1. Opatrenie: Zlepšenie komunikácie obec – občan pri zabezpečovaní ochrany životného prostredia
 - 4.2. Opatrenie: Zlepšenie komunikácie obec – kompetentné orgány pri zabezpečovaní ochrany životného prostredia
- 5. Špecifický cieľ: Zabezpečenie ochrany životného prostredia voči ohrozeniu vyplývajúcejmu z konania iných subjektov (podniky, firmy, ...)**
- 5.1. Opatrenie: Zlepšená komunikácia a spolupráca so subjektami ovplyvňujúcimi stav životného prostredia v Slanskom mikroregióne (podnikatelia, Lesy, Urbariát)
- 6. Špecifický cieľ: Vytváranie podmienok pre využívanie alternatívnych zdrojov v Slanskom mikroregióne**
- 6.1. Opatrenie: Realizácia aktivít – projektov pre využitie miestnych alternatívnych zdrojov (vetra, slnka, vody,...)

5.2 DEFINOVANIE AKTIVÍT PRE JEDNOTLIVÉ OPATRENIA A CIELE

A. oblasť: Ľudské zdroje

Strategický cieľ:

Vytvoriť podmienky pre posilnenie ľudských kapacít Slanského mikroregiónu

1. Špecifický cieľ: Vytvoriť podmienky pre vzdelávanie a osvetu dospelých a detí v Slanskom mikroregióne

- 1.1. Opatrenie: Vytvoriť ponuku pre možnosti vzdelávania podľa záujmu občanov a realizovať vzdelávanie dospelých a detí mikroregiónu podľa dopytu.
 - 1.1.1. Aktivita: Realizácia prieskumu pre zistenie záujmu o vzdelávanie v rôznych oblastiach medzi obyvateľstvom mikroregiónu.
 - 1.1.2. Aktivita: Realizácia vzdelávania podľa zisteného záujmu (1.1.1)
- 1.2. Opatrenie: Cielene realizovať aktivity zamerané na predchádzanie závislostiam v spolupráci so subjektami pôsobiacimi v mikroregióne pre rôzne cieľové skupiny.
 - 1.2.1. Aktivita: Realizácia efektívnej osvetu na predchádzanie závislostiam pre rôzne cieľové skupiny obyvateľov mikroregiónu
 - 1.2.2. Aktivita: Realizácia aktivít – projektov s rôznymi cieľovými skupinami zameraných na predchádzanie závislostiam

2. Špecifický cieľ: Zlepšiť poskytovanie sociálnych služieb pre miestnych občanov mikroregiónu

- 2.1. Opatrenie: Zlepšenie starostlivosti o zdravotne postihnutých spoluobčanov
 - 2.1.1. Aktivita:
- 2.2. Opatrenie: Zlepšenie starostlivosti o starých a chorých spoluobčanov
 - 2.2.1. Aktivita: Výstavba a sprevádzkovanie Domu sociálnych služieb pre starých občanov v Ruskove
 - 2.2.2. Aktivita: Výstavba a sprevádzkovanie Domu sociálnych služieb pre starých občanov v Slanskej Hute
- 2.3. Opatrenie: Realizácia komunitnej práce s Rómskym a iným marginalizovaným obyvateľstvom
 - 2.3.1. Aktivita: Výstavba a sprevádzkovanie Komunitného centra v Bohdanovciach
 - 2.3.2. Aktivita: Výstavba a sprevádzkovanie Komunitného centra v Slanci
 - 2.3.3. Aktivita: Realizácia projektov pre zlepšenie situácie rómskeho obyvateľstva v Slanskom mikroregióne – terénna sociálna práca, asistencia lekárov, asistenti učiteľa

3. Špecifický cieľ: Vytvoriť podmienky pre rozvoj a realizáciu kultúrnych, spoločenských a športových aktivít

- 3.1. Opatrenie: Vybudovanie siete kultúrnych a športových stánkov v mikroregióne
 - 3.1.1. Aktivita: Výstavba a rekonštrukcia siete športovísk s doplnkovým technickým a materiálnym vybavením v obciach Kalša, Ruskov, Blažice
 - 3.1.2. Aktivita: Rekonštrukcia existujúcich kultúrnych domov a miestností
- 3.2. Opatrenie: Vybudovanie siete zón oddychu pre rôzne cieľové skupiny miestnych obyvateľov a návštevníkov mikroregiónu
 - 3.2.1. Aktivita: Vybudovanie parkov, detských ihrísk a miest pre stretávanie sa v obciach pre miestnych a návštevníkov mikroregiónu
 - 3.2.2. Aktivita: Rekonštrukcia existujúcich a vybudovanie nových miest pre posedenie (napr. aj opekanie) v okolí obcí pre miestnych a návštevníkov mikroregiónu

4. Špecifický cieľ: Vytvárať podmienky pre zvyšovanie patriotizmu obyvateľov

- 4.1. Opatrenie: Zlepšiť poznanie a znalosti miestnych obyvateľov o mikroregióne pre vytvorenie pozitívneho vzťahu k obci a prostrediu, v ktorom žijú
 - 4.1.1. Aktivita: Realizácia aktivít v spolupráci so školami pre zlepšenie poznania mikroregiónu deťmi – súťaže, prednášky, výlety, tábory, krúžky,...

- 4.1.2. Aktivita: Realizácia aktivít v spolupráci s neziskovými organizáciami a subjektami pôsobiacimi v regióne, zameraných na zvyšovanie informovanosti dospelého obyvateľstva o svojom mikroregióne
- 4.2. Opatrenie: Zvyšovanie zapájania sa obyvateľov do vecí verejných
 - 4.2.1. Aktivita: Založenie finančného fondu (na spôsob nadácie) pre rozvoj mikroregiónu a vyhlasovanie pravidelných grantových kôl pre realizáciu projektov zameraných na rozvoj mikroregiónu
 - 4.2.2. Aktivita: Zabezpečenie transparentnosti pri rozhodovaní o veciach týkajúcich sa mikroregiónu a prizývanie občanov k spolurozhodovaniu o veciach verejných

B. oblasť: Cestovný ruch a podnikanie

Strategický cieľ: Vytvoriť v Slanskom mikroregióne podmienky pre rozvoj cestovného ruchu a podnikanie

1. Špecifický cieľ: Zlepšiť stav služieb v cestovnom ruchu

- 1.1. Opatrenie: Rekonštruovať existujúce, vybudovať nové zariadenia poskytujúce služby v CR - ubytovanie, stravovanie, sprievodcovské služby, parkovanie, požičovne športových potrieb
 - 1.1.1. Aktivita: Realizovať prieskum možností mikroregiónu pre využitie pre služby v cestovnom ruchu (Vid' B. oblasť 2.1 Opatrenie)
 - 1.1.2. Aktivita: V spolupráci s vlastníkmi pozemkov a nehnuteľností realizovať rekonštrukciu existujúcich a výstavbu nových zariadení pre poskytovanie služieb v cestovnom ruchu
 - 1.1.3. Aktivita: Realizácia pilotného projektu Agroturistického centra Slanského mikroregiónu vo Vyšnom Čaji
- 1.2. Opatrenie: Vytvoriť sieť informačných bodov (centier) pre podporu rozvoja CR
 - 1.2.1. Aktivita: Vybudovať a správať turistické informačné centrum Slanského mikroregiónu
 - 1.2.2. Aktivita: Zabezpečiť poskytovanie informačných služieb aj v obciach, kde sa nenachádza turistické informačné centrum v spolupráci s miestnymi subjektami (obecný úrad, knižnica, škola, cirkev, nezisková organizácia,...)
- 1.3. Opatrenie: Vytvoriť podmienky pre podnikanie v CR
 - 1.3.1. Aktivita: (Vid' B. oblasť 4.1 Opatrenie)

2. Špecifický cieľ: Zlepšiť propagáciu Slanského mikroregiónu

- 2.1. Opatrenie: Podrobne zmapovať (štúdie, prieskumy) potenciál Slanského mikroregiónu pre jeho využitie pre rozvoj cestovného ruchu
 - 2.1.1. Aktivita: Realizácia prieskumov a štúdií v rôznych oblastiach prostredia mikroregiónu zameraných na využitie pri rozvíjaní cestovného ruchu
- 2.2. Opatrenie: Zabezpečiť propagáciu mikroregiónu vo všetkých formách médií
 - 2.2.1. Aktivita: Vytvorenie informačných a propagačných materiálov a publikácií o Slanskom mikroregióne v tlačenej forme
 - 2.2.2. Aktivita: Vytvorenie a osadenie informačných tabúl/panelov prezentujúcich mikroregión v jednotlivých obciach mikroregiónu
 - 2.2.3. Aktivita: Vytvorenie a priebežná aktualizácia internetovej stránky Slanského mikroregiónu
- 2.3. Opatrenie: Realizácia spoločensko-kultúrnych aktivít propagujúcich miestny tradičný ľudový, kultúrny a historický potenciál mikroregiónu
 - 2.3.1. Aktivita: Realizácia Kultúrno-športových dní mikroregiónu ako tradičnej akcie 2x ročne s prezentáciou jednotlivých obcí mikroregiónu so zabezpečenou propagáciou využitím všetkých foriem (internet, denníky, osobné pozvania, ...)

- 2.3.2. Aktivita: Realizácia tradičných kultúrnych, športových a spoločenských podujatí v jednotlivých obciach mikroregiónu so zabezpečenou propagáciou využitím všetkých foriem (internet, denníky, osobné pozvania, ...)
- 2.4. Opatrenie: Zlepšiť informovanosť verejnosti o Slanských vrchoch na Slovensku a v zahraničí
- 2.4.1. Aktivita: V spolupráci so zainteresovanými subjektami (MIC Košice, OZ Kostitras Prešov, KSK, ...) pôsobiacimi v Slanských vrchoch dopĺňať a prezentovať informácie o Slanských vrchoch využitím všetkých foriem propagácie
- 3. Špecifický cieľ: Rekonštrukcia jestvujúcej a vybudovanie novej technickej infraštruktúry pre cestovný ruch**
- 3.1. Opatrenie: Dobudovanie základnej technickej infraštruktúry v obciach
- 3.1.1. Aktivita: V spolupráci s prevádzkovateľmi dobudovať základnú infraštruktúru v obciach mikroregiónu (Vid' C. oblasť Infraštruktúra)
- 3.2. Opatrenie: Rekonštrukcia a vybavenie existujúcich budov vo vlastníctve rôznych subjektov pre možnosti využitia pre cestovný ruch (lesné chaty, obecné a štátne budovy, budovy iných vlastníkov)
- 3.2.1. Aktivita: Realizácia prieskumu o možnostiach využitia existujúcich budov pre účely cestovného ruchu
- 3.2.2. Aktivita: V spolupráci s vlastníkmi a užívateľmi nehnuteľností upraviť ich (rekonštruovať, dobudovať) pre využitie pre cestovný ruch.
- 3.3. Opatrenie: Vybudovanie siete turistických, cyklistických a náučných chodníkov a ciest so základným turistickým vybavením – informačné tabule, vyznačenie ciest, zabezpečenie údržby
- 3.3.1. Aktivita: Zmapovanie priestorových a technických možností pre výstavbu siete turistických, cyklistických a náučných chodníkov a ciest
- 3.3.2. Aktivita: V spolupráci so zainteresovanými subjektami vybudovať sieť turistických, cyklistických a náučných chodníkov
- 3.3.3. Aktivita: V spolupráci so zainteresovanými subjektami zabezpečiť vybavenie siete turistických, cyklistických a náučných chodníkov a ciest základným turistickým vybavením – informačné tabule, vyznačenie ciest, zabezpečenie údržby
- 3.4. Opatrenie: Vybudovanie atraktívnych miest pre oddych a šport s možnosťou celoročného využitia
- 3.4.1. Aktivita: Realizácia prieskumu prostredia mikroregiónu pre možnosti celoročného využitia pre cestovný ruch (Vid' B. oblasť, 2.1 Opatrenie)
- 3.4.2. Aktivita: V spolupráci s podnikateľmi a subjektami pôsobiacimi v mikroregióne vybudovať miesta pre oddych a šport atraktívne pre miestnych a návštevníkov mikroregiónu (Vid' A. oblasť, 3.1 Opatrenie)
- 4. Špecifický cieľ: Podpora podnikania v rôznych odvetviach v Slanskom mikroregióne**
- 4.1. Opatrenie: Vytvoriť vhodné „miestne legislatívne podmienky“ pre podnikanie v Slanskom mikroregióne (VZN, daňové úľavy pre miestnych, iných)
- 4.1.1. Aktivita: Realizovať prieskum potrieb podnikateľov a budúcich podnikateľov v obciach
- 4.1.2. Aktivita: Vytvorenie komunikačného kanálu medzi obcou a podnikateľmi pre hľadanie a realizáciu spoločných aktivít v prospech rozvoja mikroregiónu
- 4.1.3. Aktivita: Podľa možností obcí realizovať legislatívne úpravy a úľavy pre začínajúcich podnikateľov v obciach
- 4.2. Opatrenie: Zvýšiť motiváciu pre podnikanie zviditeľňovaním pozitívnych príkladov podnikania s využitím miestnych zdrojov (biomasa, drevo, ovocie, zelenina, lesné plody, slama,...)
- 4.2.1. Aktivita: Realizovať aktivity zahŕňajúce prezentáciu pozitívnych príkladov podnikania – prezentácia na dňoch regiónu, prizývanie podnikateľov na spoločenské podujatia obcí, ...
- 4.2.2. Aktivita: Zorganizovať výjazdy a exkurzie miestnych záujemcov o podnikanie na miesta s pozitívnymi príkladmi podnikania
- 4.2.3. Aktivita: Realizovať projekty podnikateľských aktivít obcí ako pozitívnych príkladov pre záujemcov o podnikanie – obecné firmy

5. Špecifický cieľ: Vytvoriť programovú ponuku pre zabezpečenie celoročnej vyťažnosti Slanského mikroregiónu v cestovnom ruchu

- 5.1. Opatrenie: Zlepšiť koordináciu aktivít v cestovnom ruchu v Slanskom mikroregióne s nadväznosťou na cestovný ruch v Slanských vrchoch
 - 5.1.1. Aktivita: Vytvoriť efektívny komunikačný tok medzi subjektami pôsobiacimi v cestovnom ruchu v Slanských vrchoch
 - 5.1.2. Aktivita: Realizácia spoločných projektov a nadväzujúcich aktivít v cestovnom ruchu v rámci Slanských vrchov
- 5.2. V spolupráci so subjektami pôsobiacimi v mikroregióne zabezpečiť možnosť celoročného využitia Slanského mikroregiónu pre cestovný ruch
 - 5.2.1. Aktivita: Vytvorenie a propagácia programovej ponuky (možností využitia) pre návštevníkov Slanských vrchov a Slanského mikroregiónu
 - 5.2.2. Aktivita: V spolupráci s podnikateľmi a subjektami pôsobiacimi v cestovnom ruchu v Slanských vrchoch reálne zabezpečiť realizáciu programovej ponuky

C. oblasť: Infraštruktúra

Strategický cieľ: Dobudovanie infraštruktúry v Slanskom mikroregióne

1. Špecifický cieľ: Zabezpečenie zásobovania obyvateľstva mikroregiónu pitnou vodou

- 1.1. Opatrenie: Rekonštrukcia existujúcich a výstavba nových rozvodov pitnej vody – verejný vodovod v obciach
 - 1.1.1. Aktivita: Spracovanie chýbajúcej projektovej dokumentácie
 - 1.1.2. Aktivita: Získanie potrebných dokumentov pre začatie výstavby
 - 1.1.3. Aktivita: Realizácia výstavby vodovodov v mikroregióne
- 1.2. Opatrenie: Realizácia aktivít – projektov pre zachytenie a využitie zdrojov pitnej vody v mikroregióne
 - 1.2.1. Aktivita: Realizácia projektov na budovanie systému zásobovania pitnou vodou v prípade, kedy je technicky možné a ekonomicky efektívne zachytiť a využiť miestne „malé“ zdroje pitnej vody v mikroregióne
 - 1.2.2. Aktivita: Realizácia projektov využívajúcich zachytenie vodných zdrojov ako nepitnej – úžitkovej vody

2. Špecifický cieľ: Zabezpečenie odvádzania a čistenia odpadových vôd v Slanskom mikroregióne

- 2.1. Opatrenie: Rekonštrukcia existujúcej a výstavba novej kanalizácie a čistiarní odpadových vôd v obciach mikroregiónu
 - 2.1.1. Aktivita: Spracovanie chýbajúcej projektovej dokumentácie
 - 2.1.2. Aktivita: Získanie potrebných dokumentov pre začatie výstavby
 - 2.1.3. Aktivita: Realizácia výstavby kanalizácie a ČOV v mikroregióne
- 2.2. Opatrenie: Realizácia projektov pre odvádzanie a čistenie odpadových vôd alternatívnymi spôsobmi.
 - 2.2.1. Aktivita: Zviditeľňovanie a podpora projektov malých domových čistiarní a alternatívnych spôsobov odvádzania a čistenia odpadových vôd pre domácnosti a prevádzky v mikroregióne (Vid' D. oblasť Životné prostredie, 2.1 Opatrenie)
 - 2.2.2. Aktivita: Realizácia pilotného projektu alternatívneho odvádzania a čistenia odpadových vôd v rámci Agroturistického centra mikroregiónu vo Vyšnom Čaji (Vid' B. oblasť Cestovný ruch, 1.1.3 Opatrenie)

3. Špecifický cieľ: Zabezpečenie bezproblémového a efektívneho využívania elektrickej energie a verejného osvetlenia

- 3.1. Opatrenie: Rekonštrukcia rozvodov elektrickej energie

- 3.1.1. Aktivita: Spracovanie potrebných projektov a dokumentácie pre rekonštrukciu a dobudovanie rozvodov elektrickej energie v mikroregióne
- 3.1.2. Aktivita: Dostavba a rekonštrukcia existujúcich rozvodov elektrickej energie v obciach mikroregiónu.
- 3.2. Opatrenie: Vytvoriť podmienky a realizovať aktivity pre využívanie alternatívnych spôsobov výroby elektrickej energie v mikroregióne
 - 3.2.1. Aktivita: Zviditeľňovanie a podpora projektov využívajúcich alternatívnych spôsobov výroby elektrickej energie pre domácnosti a prevádzky v mikroregióne (Vid' D. oblasť Životné prostredie, 2.1 Opatrenie)
 - 3.2.2. Aktivita: Realizácia pilotného projektu využívajúceho alternatívnych spôsobov výroby elektrickej energie v rámci Agroturistického centra mikroregiónu vo Vyšnom Čaji (Vid' B. oblasť Cestovný ruch, 1.1.3 Opatrenie)
- 4. Špecifický cieľ: Zabezpečiť vyhovujúce podmienky pre dopravné spojenie v rámci mikroregiónu**
 - 4.1. Opatrenie: Rekonštrukcia a výstavba siete komunikácií a chodníkov a zabezpečenie celoročnej údržby
 - 4.1.1. Aktivita: Spracovanie potrebných projektov a dokumentácie pre rekonštrukciu a dobudovanie ciest a chodníkov v rámci mikroregiónu
 - 4.1.2. Aktivita: V spolupráci s prevádzkovateľmi a vlastníkmi realizovať rekonštrukciu existujúcich a výstavbu chýbajúcich ciest a chodníkov v rámci mikroregiónu
 - 4.1.3. Aktivita: V spolupráci obcí zabezpečiť celoročnú údržbu ciest a chodníkov v rámci mikroregiónu – spoločnou firmou pre údržbu
 - 4.2. Opatrenie: Zabezpečiť autobusové spojenie v rámci mikroregiónu s kvalitnou doplnkovou infraštruktúrou (zastávky, značenie, cestovné poriadky)
 - 4.2.1. Aktivita: Spracovanie projektov a realizácia výstavby zastávok autobusovej dopravy v jednotnom dizajne charakteristickom pre Slanský mikroregión
 - 4.2.2. Aktivita: V spolupráci so zainteresovanými subjektami zabezpečiť dostatočné dopravné značenie a jeho celoročnú údržbu
- 5. Špecifický cieľ: Zabezpečiť dostatočné pokrytie TV, mobilným signálom, napojenie na internet**
 - 5.1. Opatrenie: V spolupráci so zainteresovanými subjektami zabezpečiť pokrytie okrajových obcí mobilným signálom
 - 5.1.1. Aktivita: Realizovať prieskum a výber najefektívnejšej možnosti pre jednotlivé obce pre výber subjektu zabezpečujúceho kvalitné pokrytie mobilným signálom
 - 5.2. Opatrenie: V spolupráci so zainteresovanými subjektami zabezpečiť pokrytie okrajových obcí TV a rozhlasovým signálom
 - 5.2.1. Aktivita: Realizovať prieskum a výber najefektívnejšej možnosti pre jednotlivé obce pre výber subjektu zabezpečujúceho pokrytie obcí TV a rozhlasovým signálom
 - 5.3. Opatrenie: Zabezpečiť možnosť napojenia na internet pre obyvateľov obcí mikroregiónu
 - 5.3.1. Aktivita: V rámci každej obce mikroregiónu vytvoriť miesto pre prístup verejnosti k internetu
 - 5.3.2. Aktivita: Realizovať prieskum a výber najefektívnejšej možnosti pre jednotlivé obce pre výber subjektu zabezpečujúceho prístup na internet pre domácnosti a subjekty v rámci možnosti využívajúceho spoločného pripojenia v rámci obce
 - 5.3.3. Aktivita: Podpora projektov na školách umožňujúcich priblíženie práce s počítačom a internetom deťom a mládeži.

D. oblasť: Životné prostredie

Strategický cieľ: Zlepšený stav životného prostredia Slanského mikroregiónu

- 1. Špecifický cieľ: Zlepšiť stav a znížiť znečistenie prostredia obcí a vodných tokov Slanského mikroregiónu**
 - 1.1. Opatrenie: Spracovanie a zavedenie efektívnej koncepcie odpadového hospodárstva
 - 1.1.1. Aktivita: V spolupráci so štátnymi subjektami, neziskovými organizáciami a podnikateľskými subjektami vytvoriť koncepciu odpadového hospodárstva so zavedením zberu, odvozu a recyklácie odpadov z obcí a z extravilánov obcí
 - 1.1.2. Aktivita: Zavedenie a dodržiavanie vytvorenej koncepcie odpadového hospodárstva na území mikroregiónu
 - 1.2. Opatrenie: Vyčistiť prostredie mikroregiónu od „starých záťaží“ (čierne skládky, znečistenie voľných priestranstiev) a zamedziť ich ďalšiemu vytváraniu.
 - 1.2.1. Aktivita: V rámci aktivít jednotlivých obcí realizovať vyčistenie intravilánu obce od čiernych skládok
 - 1.2.2. Aktivita: Realizácia dôslednej kontroly narušovania životného prostredia zapojením aktívnych občanov a subjektov pôsobiacich v obciach
 - 1.2.3. Aktivita: Zverejnenie a dôsledné udeľovanie sankcií za narušenie stavu životného prostredia vyplývajúce z legislatívnych právomocí obcí
 - 1.3. Opatrenie: Zamedziť znečisťovaniu vodných tokov vypúšťaním odpadových vôd z domácností a prevádzok
 - 1.3.1. Aktivita: (Vid' D. oblasť: Životné prostredie, 1.1 Opatrenie)
 - 1.3.2. Aktivita: V spolupráci so zodpovedným subjektom Povodie Bodrogu a Hornádu realizovať aktivity zamerané na malých znečisťovateľov vodných tokov
- 2. Špecifický cieľ: Zvýšiť úroveň environmentálneho povedomia obyvateľov**
 - 2.1. Opatrenie: V spolupráci so subjektami pôsobiacimi v oblasti vzdelávania a ochrany životného prostredia realizovať účinnú environmentálnu kampaň v obciach mikroregiónu pre miestnych obyvateľov Slanského mikroregiónu
 - 2.1.1. Aktivita: Vytvorenie aktívnej spolupráce obcí s organizáciami so skúsenosťami s realizáciou kampaní zameraných na ochranu životného prostredia
 - 2.1.2. Aktivita: Spracovanie stratégie a realizácia efektívnej environmentálnej kampane v Slanskom mikroregióne
- 3. Špecifický cieľ: Znížiť znečistenie spôsobené návštevníkmi mikroregiónu**
 - 3.1. Opatrenie: V spolupráci so subjektami pôsobiacimi v oblasti vzdelávania a ochrany životného prostredia realizovať účinnú environmentálnu kampaň pre návštevníkov Slanského mikroregiónu
 - 3.1.1. Aktivita: V rámci environmentálnej kampane zameranej na obyvateľov mikroregiónu vytvoriť a realizovať aktivity zamerané na návštevníkov mikroregiónu
 - 3.2. Opatrenie: Realizovať systém zberu a odvozu odpadu z extravilánov obcí
 - 3.2.1. Aktivita: V rámci aktivít jednotlivých obcí realizovať vyčistenie extravilánu obce od čiernych skládok
 - 3.2.2. Aktivita: V rámci mikroregiónu zabezpečiť (vytvoriť, najat',...) subjekt, ktorý bude realizovať zber odpadu z extravilánu obcí – z dôrazom na miesta turistického významu
- 4. Špecifický cieľ: Zefektívniť činnosť obcí pri ochrane ŽP**
 - 4.1. Opatrenie: Zlepšenie komunikácie obec – občan pri zabezpečovaní ochrany životného prostredia
 - 4.1.1. Aktivita: Realizácia spoločných aktivít v mikroregióne zameraných na rôzne cieľové skupiny v súlade s environmentálnou kampaňou (súťaže, podujatia, projekty)
 - 4.1.2. Aktivita: Realizácia aktivít v jednotlivých obciach zameraných na rôzne cieľové skupiny v súlade s environmentálnou kampaňou (súťaže, podujatia, projekty)
 - 4.2. Opatrenie: Zlepšenie komunikácie obec – kompetentné orgány pri zabezpečovaní ochrany životného prostredia
 - 4.2.1. Aktivita: Iniciovanie a realizácia pracovných stretnutí so subjektami kompetentnými pri zabezpečovaní ochrany prírody (MŽP SR, ŠOP, SAŽP,...)

- 4.2.2. Aktivita: Realizácia spoločných environmentálnych projektov a vzájomná spolupráca so subjektami kompetentnými pri zabezpečovaní ochrany prírody pri ochrane prírody v mikroregióne
- 5. Špecifický cieľ: Zabezpečenie ochrany životného prostredia voči ohrozeniu vyplývajúcemu z konania iných subjektov (podniky, firmy, ...)**
- 5.1. Opatrenie: Zlepšená komunikácia a spolupráca so subjektami ovplyvňujúcimi stav životného prostredia v Slanskom mikroregióne (podnikatelia, Lesy, Urbariát,...)
- 5.1.1. Aktivita: Inicievanie a realizácia pracovných stretnutí so subjektami ovplyvňujúcimi stav životného prostredia v Slanskom mikroregióne (podnikatelia, Lesy, Urbariát,...)
- 5.1.2. Aktivita: Realizácia spoločných environmentálnych projektov a vzájomná spolupráca so subjektami ovplyvňujúcimi stav životného prostredia pri ochrane prírody v mikroregióne
- 6. Špecifický cieľ: Vytváranie podmienok pre využívanie alternatívnych zdrojov v Slanskom mikroregióne**
- 6.1. Opatrenie: Realizácia aktivít – projektov pre využitie miestnych alternatívnych zdrojov (vetra, slnka, vody,...)
- 6.1.1. Aktivita: Zviditeľňovanie a podpora projektov využívajúcich miestnych alternatívnych zdrojov (Vid' D. oblasť Životné prostredie, 2.1 Opatrenie)
- 6.1.2. Aktivita: Realizácia pilotného projektu využívajúceho miestnych alternatívnych zdrojov v rámci Agroturistického centra mikroregiónu vo Vyšnom Čaji (Vid' B. oblasť Cestovný ruch, 1.1.3 Opatrenie)

Prehľadná tabuľka cieľov a aktivít Slanského mikroregiónu na obdobie 2007 – 2013 s pridelením zdrojov

Oblasť	A. Ľudské zdroje					
Strategický cieľ	Vytvoriť podmienky pre posilnenie ľudských kapacít Slanského mikroregiónu					
1. Špecifický cieľ	Vytvoriť podmienky pre vzdelávanie a osvetu dospelých a detí v Slanskom mikroregióne					
Opatrenie	1.1 Opatrenie: Vytvoriť ponuku pre možnosti vzdelávania podľa záujmu občanov a realizovať vzdelávanie dospelých a detí mikroregiónu podľa dopytu.					
Aktivity	Realizátori, užívatelia a partneri	Celkový rozpočet v SKK	Verejné zdroje			Termín začiatku a ukončenia realizácie
			EU + SR (Leader) v SKK	VÚC, sponzori v SKK	Spolufinancovanie (zdroje žiadateľa) v SKK	
1.1.1. Aktivita: Realizácia prieskumu pre zistenie záujmu o vzdelávanie v rôznych oblastiach medzi obyvateľstvom mikroregiónu.	Školy, MVO, podnikatelia, samospráva	200 000	170 000	20 000	10 000	2007 2009
1.1.2. Aktivita: Realizácia vzdelávania podľa zisteného záujmu (1.1.1)	Školy, MVO, podnikatelia, samospráva	6 000 000	5 100 000	600 000	300 000	2007 2013
Opatrenie	1.2. Opatrenie: Cielene realizovať aktivity zamerané na predchádzanie závislostiam v spolupráci so subjektami pôsobiacimi v mikroregióne pre rôzne cieľové skupiny.					
Aktivity	Realizátori, užívatelia a partneri	Celkový rozpočet v SKK	Verejné zdroje			Termín začiatku a ukončenia realizácie
			EU + SR (Leader) v SKK	VÚC, sponzori v SKK	Spolufinancovanie (zdroje žiadateľa) v SKK	
1.2.1. Aktivita: Realizácia efektívnej osvetu na predchádzanie závislostiam pre rôzne cieľové skupiny obyvateľov mikroregiónu	Školy, MVO, podnikatelia, samospráva, cirkev, zdravotnícke subjekty	1 000 000	850 000	100 000	50 000	2007 2013
1.2.2. Aktivita: Realizácia aktivít – projektov s rôznymi cieľovými skupinami zameraných na predchádzanie závislostiam	Školy, MVO, podnikatelia, samospráva, cirkev, zdravotnícke subjekty	3 500 000	2 975 000	350 000	175 000	2007 2013

Oblasť	A. Ľudské zdroje					
Strategický cieľ	Vytvoriť podmienky pre posilnenie ľudských kapacít Slanského mikroregiónu					
2. Špecifický cieľ	Zlepšiť poskytovanie sociálnych služieb pre miestnych občanov mikroregiónu					
Opatrenie	2.1. Opatrenie: Zlepšenie starostlivosti o zdravotne postihnutých spoluobčanov					
Aktivity	Realizátori, užívatelia a partneri	Celkový rozpočet v SKK	Verejné zdroje			Termín začiatku a ukončenia realizácie
			EU + SR (Leader) v SKK	VÚC, sponzori v SKK	Spolufinancovanie (zdroje žiadateľa) v SKK	
2.1.1. Aktivita: Realizácia projektov na zlepšenie starostlivosti o zdravotne postihnutých v mikroregióne	Samospráva, MVO, podnikatelia, cirkev, zdravotnícke subjekty	1 000 000	850 000	100 000	50 000	2007 2013
Opatrenie	2.2. Opatrenie: Zlepšenie starostlivosti o starých a chorých spoluobčanov					
Aktivity	Realizátori, užívatelia a partneri	Celkový rozpočet v SKK	Verejné zdroje			Termín začiatku a ukončenia realizácie
			EU + SR (Leader) v SKK	VÚC, sponzori v SKK	Spolufinancovanie (zdroje žiadateľa) v SKK	
2.2.1. Aktivita: Výstavba a sprevádzkovanie Domu sociálnych služieb pre starých občanov v Ruskove	Samospráva, MVO, podnikatelia, cirkev, zdravotnícke subjekty	20 000 000	17 000 000	2 000 000	1 000 000	2007 2009
2.2.2. Aktivita: Výstavba a sprevádzkovanie Domu sociálnych služieb pre starých občanov v Slanskej Hute	Samospráva, MVO, podnikatelia, cirkev, zdravotnícke subjekty	20 000 000	17 000 000	2 000 000	1 000 000	2007 2009
Opatrenie	2.3. Opatrenie: Realizácia komunitnej práce s Rómskym a iným marginalizovaným obyvateľstvom					
Aktivity	Realizátori, užívatelia a partneri	Celkový rozpočet v SKK	Verejné zdroje			Termín začiatku a ukončenia realizácie
			EU + SR (Leader) v SKK	VÚC, sponzori v SKK	Spolufinancovanie (zdroje žiadateľa) v SKK	
2.3.1. Aktivita: Výstavba a sprevádzkovanie Komunitného centra v	Samospráva, MVO, podnikatelia, cirkev, ÚSV	1 000 000	850 000	100 000	50 000	2007 2013

Bohdanovciach	RK, zdravotnícke subjekty, školy					
2.3.2. Aktivita: Výstavba a sprevádzkovanie Komunitného centra v Slanci	Samospráva, MVO, podnikatelia, cirkev, ÚSV RK, zdravotnícke subjekty, školy	1 000 000	850 000	100 000	50 000	2007 2013
2.3.3. Aktivita: Realizácia projektov pre zlepšenie situácie rómskeho obyvateľstva v Slanskom mikroregióne – terénna sociálna práca, asistancia lekárov, asistenti učiteľa, ...	Samospráva, MVO, podnikatelia, cirkev, ÚSV RK, zdravotnícke subjekty, školy	6 000 000	5 100 000	600 000	300 000	2007 2013

Oblasť	A. Ľudské zdroje					
Strategický cieľ	Vytvoriť podmienky pre posilnenie ľudských kapacít Slanského mikroregiónu					
3. Špecifický cieľ	Vytvoriť podmienky pre rozvoj a realizáciu kultúrnych, spoločenských a športových aktivít					
Opatrenie	3.1. Opatrenie: Vybudovanie siete kultúrnych a športových stánkov v mikroregióne					
Aktivity	Realizátori, užívatelia a partneri	Celkový rozpočet v SKK	Verejné zdroje			Termín začiatku a ukončenia realizácie
			EU + SR (Leader) v SKK	VÚC, sponzori v SKK	Spolufinancovanie (zdroje žiadateľa) v SKK	
3.1.1. Aktivita: Výstavba a rekonštrukcia siete športovísk s doplnkovým technickým a materiálnym vybavením v obciach Kalša, Ruskov, Blažice	Samospráva, MVO, podnikatelia, cirkev, ÚSV RK, školy	30 000 000	25 500 000	3 000 000	1 500 000	2007 2013
3.1.2. Aktivita: Rekonštrukcia existujúcich kultúrnych domov a miestností	Samospráva, podnikatelia, MVO	17 000 000	14 450 000	1 700 000	850 000	2009 2013
Opatrenie	3.2. Opatrenie: Vybudovanie siete zón oddychu pre rôzne cieľové skupiny miestnych obyvateľov a návštevníkov mikroregiónu					
Aktivity	Realizátori, užívatelia a partneri	Celkový rozpočet v SKK	Verejné zdroje			Termín začiatku a ukončenia realizácie
			EU + SR (Leader) v SKK	VÚC, sponzori v SKK	Spolufinancovanie (zdroje žiadateľa) v SKK	
3.2.1. Aktivita: Vybudovanie parkov, detských ihrísk a miest pre stretávanie sa v obciach pre miestnych a návštevníkov mikroregiónu	Samospráva, MVO, podnikatelia, cirkev, ÚSV RK, školy	8 000 000	6 800 000	800 000	400 000	2007 2013
3.2.2. Aktivita: Rekonštrukcia existujúcich a vybudovanie nových miest pre posedenie (napr. aj opekanie) v okolí obcí pre miestnych a návštevníkov mikroregiónu	Samospráva, MVO, podnikatelia, cirkev, ÚSV RK, školy	3 000 000	2 550 000	300 000	150 000	2007 2013

Oblasť	A. Ľudské zdroje					
Strategický cieľ	Vytvoriť podmienky pre posilnenie ľudských kapacít Slanského mikroregiónu					
4. Špecifický cieľ	Vytvárať podmienky pre zvyšovanie patriotizmu obyvateľov					
Opatrenie	4.1. Opatrenie: Zlepšiť poznanie a znalosti miestnych obyvateľov o mikroregióne pre vytvorenie pozitívneho vzťahu k obci a prostrediu, v ktorom žijú					
Aktivity	Realizátori, užívatelia a partneri	Celkový rozpočet v SKK	Verejné zdroje			Termín začiatku a ukončenia realizácie
			EU + SR (Leader) v SKK	VÚC, sponzori v SKK	Spolufinancovanie (zdroje žiadateľa) v SKK	
4.1.1. Aktivita: Realizácia aktivít v spolupráci so školami pre zlepšenie poznania mikroregiónu deťmi – súťaže, prednášky, výlety, tábory, krúžky,...	Samospráva, MVO, podnikatelia, cirkev, ÚSV RK, školy	1 500 000	1 275 000	150 000	75 000	2007 2013
4.1.2. Aktivita: Realizácia aktivít v spolupráci s neziskovými organizáciami a subjektami pôsobiacimi v regióne, zameraných na zvyšovanie informovanosti dospelého obyvateľstva o svojom mikroregióne	Samospráva, MVO, podnikatelia, cirkev, ÚSV RK, školy	1 500 000	1 275 000	150 000	75 000	2007 2013
Opatrenie	4.2. Opatrenie: Zvyšovanie zapájania sa obyvateľov do vecí verejných					
Aktivity	Realizátori, užívatelia a partneri	Celkový rozpočet v SKK	Verejné zdroje			Termín začiatku a ukončenia realizácie
			EU + SR (Leader) v SKK	VÚC, sponzori v SKK	Spolufinancovanie (zdroje žiadateľa) v SKK	
4.2.1. Aktivita: Založenie finančného fondu (na spôsob nadácie) pre rozvoj mikroregiónu a vyhlasovanie pravidelných grantových kôl pre realizáciu projektov zameraných na rozvoj mikroregiónu	Samospráva, MVO, podnikatelia, cirkev, ÚSV RK, školy	1 000 000	850 000	100 000	50 000	2007 2013
4.2.2. Aktivita: Zabezpečenie transparentnosti pri rozhodovaní o veciach týkajúcich sa mikroregiónu a prizývanie občanov k spolurozhodovaniu o veciach verejných	Samospráva, MVO, podnikatelia, cirkev, ÚSV RK, školy, aktívni jednotlivci a skupiny	6 000 000	5 100 000	600 000	300 000	2007 2013

Oblasť	B. Cestovný ruch a podnikanie					
Strategický cieľ	Vytvoriť v Slanskom mikroregióne podmienky pre rozvoj cestovného ruchu a podnikaní					
1. Špecifický cieľ	Zlepšiť stav služieb v cestovnom ruchu					
Opatrenie	1.1. Opatrenie: Rekonštruovať existujúce, vybudovať nové zariadenia poskytujúce služby v CR - ubytovanie, stravovanie, sprievodcovské služby, parkovanie, požičovne športových potrieb					
Aktivity	Realizátori, užívatelia a partneri	Celkový rozpočet v SKK	Verejné zdroje			Termín začiatku a ukončenia realizácie
			EU + SR (Leader) v SKK	VÚC, sponzori v SKK	Spolufinancovanie (zdroje žiadateľa) v SKK	
1.1.1. Aktivita: Realizovať prieskum možností mikroregiónu pre využitie pre služby v cestovnom ruchu (Vid' B. oblasť 2.1 Opatrenie)	Samospráva, MVO, podnikatelia, školy, aktívni jednotlivci a skupiny	(Vid' B. oblasť 2.1 Opatrenie)				2007 2008
1.1.2. Aktivita: V spolupráci s vlastníkmi pozemkov a nehnuteľností realizovať rekonštrukciu existujúcich a výstavbu nových zariadení pre poskytovanie služieb v cestovnom ruchu	Samospráva, vlastníci, MVO, podnikatelia, školy, aktívni jednotlivci a skupiny	60 000 000	51 000 000	6 000 000	3 000 000	2007 2013
Opatrenie	1.2. Opatrenie: Vytvoriť sieť informačných bodov (centier) pre podporu rozvoja CR					
Aktivity	Realizátori, užívatelia a partneri	Celkový rozpočet v SKK	Verejné zdroje			Termín začiatku a ukončenia realizácie
			EU + SR (Leader) v SKK	VÚC, sponzori v SKK	Spolufinancovanie (zdroje žiadateľa) v SKK	
1.2.1. Aktivita: Vybudovať a sprevádzkovať turistické informačné dve centrá Slanskeho mikroregiónu	Samospráva, vlastníci, MVO, podnikatelia, aktívni jednotlivci a skupiny	25 000 000	21 250 000	2 500 000	1 250 000	2007 2013
1.2.2. Aktivita: Zabezpečiť poskytovanie informačných služieb aj v obciach, kde sa nenachádza turistické informačné centrum v spolupráci s miestnymi subjektami (obecný úrad, knižnica, škola, cirkev, nezisková organizácia,...)	Samospráva, vlastníci, MVO, podnikatelia, cirkev, školy, aktívni jednotlivci a skupiny	5 000 000	4 250 000	500 000	250 000	2007 2013

Opatrenie	1.3. Opatrenie: Vytvorit' podmienky pre podnikanie v CR					
Aktivity	Realizatori, užiivatelia a partneri	Celkový rozpočet v SKK	Verejné zdroje			Termín začiatku a ukončenia realizácie
			EU + SR (Leader) v SKK	VÚC, sponzori v SKK	Spolufinancovanie (zdroje žiadateľa) v SKK	
1.3.1. Aktivita: (Vid' B. oblasť 4.1 Opatrenie)	Samospráva	V kompetencii obcí				2007 2013

Oblasť	B. Cestovný ruch a podnikanie					
Strategický cieľ	Vytvoriť v Slanskom mikroregióne podmienky pre rozvoj cestovného ruchu a podnikaní					
2. Špecifický cieľ	Zlepšiť propagáciu Slanského mikroregiónu					
Opatrenie	2.1. Opatrenie: Podrobne zmapovať (štúdie, prieskumy) potenciál Slanského mikroregiónu pre jeho využitie pre rozvoj cestovného ruchu					
Aktivity	Realizátori, užívatelia a partneri	Celkový rozpočet v SKK	Verejné zdroje			Termín začiatku a ukončenia realizácie
			EU + SR (Leader) v SKK	VÚC, sponzori v SKK	Spolufinancovanie (zdroje žiadateľa) v SKK	
2.1.1. Aktivita: Realizácia prieskumov a štúdií v rôznych oblastiach prostredia mikroregiónu zameraných na využitie pri rozvíjaní cestovného ruchu	Samospráva, vlastníci, MVO, podnikatelia, cirkev, školy, aktívni jednotlivci a skupiny	500 000	425 000	50 000	25 000	2007 2008
Opatrenie	2.2. Opatrenie: Zabezpečiť propagáciu mikroregiónu vo všetkých formách médií					
Aktivity	Realizátori, užívatelia a partneri	Celkový rozpočet v SKK	Verejné zdroje			Termín začiatku a ukončenia realizácie
			EU + SR (Leader) v SKK	VÚC, sponzori v SKK	Spolufinancovanie (zdroje žiadateľa) v SKK	
2.2.1. Aktivita: Vytvorenie informačných a propagačných materiálov a publikácií o Slanskom mikroregióne v tlačenej forme	Samospráva, vlastníci, MVO, podnikatelia, cirkev, školy, aktívni jednotlivci a skupiny	800 000	680 000	80 000	40 000	2007 2008
2.2.2. Aktivita: Vytvorenie a osadenie informačných tabúl/panelov prezentujúcich mikroregión v jednotlivých obciach mikroregiónu	Samospráva, vlastníci, MVO, podnikatelia, cirkev, školy, aktívni jednotlivci a skupiny	1 200 000	1 020 000	120 000	60 000	2007 2013
2.2.3. Aktivita: Vytvorenie a priebežná aktualizácia internetovej stránky Slanského mikroregiónu	Samospráva, vlastníci, MVO, podnikatelia, cirkev, školy, aktívni jednotlivci a skupiny	150 000	127 500	15 000	7 500	2007 2008
Opatrenie	2.3. Opatrenie: Realizácia spoločensko-kultúrnych aktivít propagujúcich miestny tradičný ľudový, kultúrny a historický potenciál mikroregiónu					

Aktivity	Realizátori, užívatelia a partneri	Celkový rozpočet v SKK	Verejné zdroje			Termín začiatku a ukončenia realizácie
			EU + SR (Leader) v SKK	VÚC, sponzori v SKK	Spolufinancovanie (zdroje žiadateľa) v SKK	
2.3.1. Aktivita: Realizácia Kultúrno-športových dní mikroregiónu ako tradičnej akcie 2x ročne s prezentáciou jednotlivých obcí mikroregiónu so zabezpečenou propagáciou využitím všetkých foriem (internet, denníky, osobné pozvania, ...)	Samospráva, vlastníci, MVO, podnikatelia, cirkev, školy, aktívni jednotlivci a skupiny	2 000 000	1 700 000	200 000	100 000	2007 2013
2.3.2. Aktivita: Realizácia tradičných kultúrnych, športových a spoločenských podujatí v jednotlivých obciach mikroregiónu so zabezpečenou propagáciou využitím všetkých foriem (internet, denníky, osobné pozvania, ...)	Samospráva, vlastníci, MVO, podnikatelia, cirkev, školy, aktívni jednotlivci a skupiny	8 400 000	7 140 000	840 000	420 000	2007 2013
Opatrenie	2.4. Opatrenie: Zlepšiť informovanosť verejnosti o Slanských vrchoch na Slovensku a v zahraničí					
Aktivity	Realizátori, užívatelia a partneri	Celkový rozpočet v SKK	Verejné zdroje			Termín začiatku a ukončenia realizácie
			EU + SR (Leader) v SKK	VÚC, sponzori v SKK	Spolufinancovanie (zdroje žiadateľa) v SKK	
2.4.1. Aktivita: V spolupráci so zainteresovanými subjektami (MIC Košice, OZ Kostitras Prešov, KSK, ...) pôsobiacimi v Slanských vrchoch dopĺňať a prezentovať informácie o Slanských vrchoch využitím všetkých foriem propagácie	Samospráva, vlastníci, MVO, podnikatelia, cirkev, školy, aktívni jednotlivci a skupiny	500 000	425 000	50 000	25 000	2007 2013

Oblasť	B. Cestovný ruch a podnikanie					
Strategický cieľ	Vytvoriť v Slanskom mikroregióne podmienky pre rozvoj cestovného ruchu a podnikaní					
3. Špecifický cieľ	Rekonštrukcia jestvujúcej a vybudovanie novej technickej infraštruktúry pre cestovný ruch					
Opatrenie	3.1. Opatrenie: Dobudovanie základnej technickej infraštruktúry v obciach					
Aktivity	Realizátori, užívatelia a partneri	Celkový rozpočet v SKK	Verejné zdroje			Termín začiatku a ukončenia realizácie
			EU + SR (Leader) v SKK	VÚC, sponzori v SKK	Spolufinancovanie (zdroje žiadateľa) v SKK	
3.1.1. V spolupráci s prevádzkovateľmi dobudovať základnú infraštruktúru v obciach mikroregiónu (Vid' C. oblasť Infraštruktúra)	Samospráva, VÚC, prevádzkovatelia	(Vid' C. oblasť Infraštruktúra)				2007 2013
Opatrenie	3.2. Opatrenie: Rekonštrukcia a vybavenie existujúcich budov vo vlastníctve rôznych subjektov pre možnosti využitia pre cestovný ruch (lesné chaty, obecné a štátne budovy, budovy iných vlastníkov)					
Aktivity	Realizátori, užívatelia a partneri	Celkový rozpočet v SKK	Verejné zdroje			Termín začiatku a ukončenia realizácie
			EU + SR (Leader) v SKK	VÚC, sponzori v SKK	Spolufinancovanie (zdroje žiadateľa) v SKK	
3.2.1. Aktivita: Realizácia prieskumu o možnostiach využitia existujúcich budov pre účely cestovného ruchu (Vid' B. oblasť Cestovný ruch, 2.1.1 Opatrenie)	Samospráva, vlastníci, MVO, podnikatelia, cirkev, školy, aktívni jednotlivci a skupiny	(Vid' B. oblasť Cestovný ruch, 2.1.1 Opatrenie)				2007 2008
3.2.2. Aktivita: V spolupráci s vlastníkmi a užívateľmi nehnuteľností upraviť ich (rekonštruovať, dobudovať) pre využitie pre cestovný ruch.	Samospráva, vlastníci, užívatelia, MVO, podnikatelia, cirkev, školy, aktívni jednotlivci a skupiny	70 000 000	59 500 000	7 000 000	3 500 000	2007 2013
Opatrenie	3.3. Opatrenie: Vybudovanie siete turistických, cyklistických a náučných chodníkov a ciest so základným turistickým vybavením – informačné tabule, vyznačenie ciest, zabezpečenie údržby					
Aktivity	Realizátori, užívatelia a partneri	Celkový rozpočet v SKK	Verejné zdroje			Termín začiatku a ukončenia realizácie
			EU + SR (Leader) v SKK	VÚC, sponzori v SKK	Spolufinancovanie (zdroje žiadateľa) v SKK	

3.3.1. Aktivita: Zmapovanie priestorových a technických možností pre výstavbu siete turistických, cyklistických a náučných chodníkov a ciest (Vid' B. oblasť Cestovný ruch, 2.1.1 Opatrenie)	Samospráva, vlastníci, užívatelia, MVO, podnikatelia, cirkev, školy, aktívni jednotlivci a skupiny	(Vid' B. oblasť Cestovný ruch, 2.1.1 Opatrenie)				2007 2008
3.3.2. Aktivita: V spolupráci so zainteresovanými subjektami vybudovať sieť turistických, cyklistických a náučných chodníkov	Samospráva, vlastníci, užívatelia, MVO, podnikatelia, cirkev, školy, aktívni jednotlivci a skupiny	1 000 000	850 000	100 000	50 000	2007 2013
3.3.3. Aktivita: V spolupráci so zainteresovanými subjektami zabezpečiť vybavenie siete turistických, cyklistických a náučných chodníkov a ciest základným turistickým vybavením – informačné tabule, vyznačenie ciest, zabezpečenie údržby	Samospráva, vlastníci, užívatelia, MVO, podnikatelia, cirkev, školy, aktívni jednotlivci a skupiny	3 000 000	2 550 000	300 000	150 000	2007 2013
Opatrenie	3.4. Opatrenie: Vybudovanie atraktívnych miest pre oddych a šport s možnosťou celoročného využitia					
Aktivity	Realizátori, užívatelia a partneri	Celkový rozpočet v SKK	Verejné zdroje			Termín začiatku a ukončenia realizácie
			EU + SR (Leader) v SKK	VÚC, sponzori v SKK	Spolufinancovanie (zdroje žiadateľa) v SKK	
3.4.1. Aktivita: Realizácia prieskumu prostredia mikroregiónu pre možnosti celoročného využitia pre cestovný ruch (Vid' B. oblasť, 2.1 Opatrenie)	Samospráva, vlastníci, užívatelia, MVO, podnikatelia, cirkev, školy, aktívni jednotlivci a skupiny	(Vid' B. oblasť, 2.1 Opatrenie)				2007 2008
3.4.2. Aktivita: V spolupráci s podnikateľmi a subjektami pôsobiacimi v mikroregióne vybudovať miesta pre oddych a šport atraktívne pre miestnych a návštevníkov mikroregiónu (Vid' A. oblasť, 3.1 Opatrenie)	Samospráva, vlastníci, užívatelia, MVO, podnikatelia, cirkev, školy, aktívni jednotlivci a skupiny	(Vid' A. oblasť, 3.1 Opatrenie)				2007 2013

Oblasť	B. Cestovný ruch a podnikanie					
Strategický cieľ	Vytvoriť v Slanskom mikroregióne podmienky pre rozvoj cestovného ruchu a podnikaní					
4. Špecifický cieľ	Podpora podnikania v rôznych odvetviach v Slanskom mikroregióne					
Opatrenie	4.1. Opatrenie: Vytvoriť vhodné „miestne legislatívne podmienky“ pre podnikanie v Slanskom mikroregióne (VZN, daňové úľavy pre miestnych, iných)					
Aktivity	Realizátori, užívatelia a partneri	Celkový rozpočet v SKK	Verejné zdroje			Termín začiatku a ukončenia realizácie
			EU + SR (Leader) v SKK	VÚC, sponzori v SKK	Spolufinancovanie (zdroje žiadateľa) v SKK	
4.1.1. Aktivita: Realizovať prieskum potrieb podnikateľov a budúcich podnikateľov v obciach	Samospráva, MVO, podnikatelia, aktívni jednotlivci a skupiny	500 000	425 000	50 000	25 000	2007 2013
4.1.2. Aktivita: Vytvorenie komunikačného kanálu medzi obcou a podnikateľmi pre hľadanie a realizáciu spoločných aktivít v prospech rozvoja mikroregiónu	Samospráva, MVO, podnikatelia, aktívni jednotlivci a skupiny	2 000 000	1 700 000	200 000	100 000	2007 2013
4.1.3. Aktivita: Podľa možností obcí realizovať legislatívne úpravy a úľavy pre začínajúcich podnikateľov v obciach	Samospráva	V rámci kompetencií obce				2007 2013
Opatrenie	4.2. Opatrenie: Zvýšiť motiváciu pre podnikanie zviditeľňovaním pozitívnych príkladov podnikania s využitím miestnych zdrojov (biomasa, drevo, ovocie, zelenina, lesné plody, slama,...)					
Aktivity	Realizátori, užívatelia a partneri	Celkový rozpočet v SKK	Verejné zdroje			Termín začiatku a ukončenia realizácie
			EU + SR (Leader) v SKK	VÚC, sponzori v SKK	Spolufinancovanie (zdroje žiadateľa) v SKK	
4.2.1. Aktivita: Realizovať aktivity zahŕňajúce prezentáciu pozitívnych príkladov podnikania – prezentácia na dňoch regiónu, prizývanie podnikateľov na spoločenské podujatia obcí, ...	Samospráva, MVO, podnikatelia, aktívni jednotlivci a skupiny	1 000 000	850 000	100 000	50 000	2007 2013
4.2.2. Aktivita: Zorganizovať výjazdy a exkurzie miestnych záujemcov o podnikanie na miesta s pozitívnymi príkladmi podnikania	Samospráva, MVO, podnikatelia, aktívni jednotlivci a skupiny	1 000 000	850 000	100 000	50 000	2007 2013
4.2.3. Aktivita: Realizovať projekty podnikateľských aktivít obcí ako	Samospráva, MVO, podnikatelia, aktívni	15 000 000	12 750 000	1 500 000	750 000	2007 2013

pozitívnych príkladov pre záujemcov o podnikanie – obecné firmy	jednotlivci a skupiny, nezamestnaní					
---	-------------------------------------	--	--	--	--	--

Oblasť	B. Cestovný ruch a podnikanie					
Strategický cieľ	Vytvoriť v Slanskom mikroregióne podmienky pre rozvoj cestovného ruchu a podnikaní					
5. Špecifický cieľ	Vytvoriť programovú ponuku pre zabezpečenie celoročnej vyťažnosti Slanského mikroregiónu v cestovnom ruchu					
Opatrenie	5.1. Opatrenie: Zlepšiť koordináciu aktivít v cestovnom ruchu v Slanskom mikroregióne s nadväznosťou na cestovný ruch v Slanských vrchoch					
Aktivity	Realizátori, užívatelia a partneri	Celkový rozpočet v SKK	Verejné zdroje			Termín začiatku a ukončenia realizácie
			EU + SR (Leader) v SKK	VÚC, sponzori v SKK	Spolufinancovanie (zdroje žiadateľa) v SKK	
5.1.1. Aktivita: Vytvoriť efektívny komunikačný tok medzi subjektami pôsobiacimi v cestovnom ruchu v Slanských vrchoch	Samospráva, vlastníci, užívatelia, MVO, podnikatelia, cirkev, školy, aktívni jednotlivci a skupiny	3 500 000	2 975 000	350 000	175 000	2007 2009
5.1.2. Aktivita: Realizácia spoločných projektov a nadväzujúcich aktivít v cestovnom ruchu v rámci Slanských vrchov	Samospráva, vlastníci, užívatelia, MVO, podnikatelia, cirkev, školy, aktívni jednotlivci a skupiny	7 000 000	5 950 000	700 000	350 000	2007 2013
Opatrenie	5.2. V spolupráci so subjektami pôsobiacimi v mikroregióne zabezpečiť možnosť celoročného využitia Slanského mikroregiónu pre cestovný ruch					
Aktivity	Realizátori, užívatelia a partneri	Celkový rozpočet v SKK	Verejné zdroje			Termín začiatku a ukončenia realizácie
			EU + SR (Leader) v SKK	VÚC, sponzori v SKK	Spolufinancovanie (zdroje žiadateľa) v SKK	
5.2.1. Aktivita: Vytvorenie a propagácia programovej ponuky (možností využitia) pre návštevníkov Slanských vrchov a Slanského mikroregiónu	Samospráva, vlastníci, užívatelia, MVO, podnikatelia, cirkev, školy, aktívni jednotlivci a skupiny	500 000	425 000	50 000	25 000	2007 2013
5.2.2. Aktivita: V spolupráci s podnikateľmi a subjektami pôsobiacimi v cestovnom ruchu v Slanských vrchoch reálne zabezpečiť realizáciu programovej	Samospráva, vlastníci, užívatelia, MVO, podnikatelia, cirkev, školy, aktívni jednotlivci	21 000 000	17 850 000	2 100 000	1 050 000	2007 2013

ponuky	a skupiny					
--------	-----------	--	--	--	--	--

Oblasť	C. Infraštruktúra					
Strategický cieľ	Dobudovanie infraštruktúry v Slanskom mikroregióne					
1. Špecifický cieľ	Zabezpečenie zásobovania obyvateľstva mikroregiónu pitnou vodou					
Opatrenie	1.1. Opatrenie: Rekonštrukcia existujúcich a výstavba nových rozvodov pitnej vody – verejný vodovod v obciach					
Aktivity	Realizátori, užívatelia a partneri	Celkový rozpočet v SKK	Verejné zdroje			Termín začiatku a ukončenia realizácie
			EU + SR (Leader) v SKK	VÚC, sponzori v SKK	Spolufinancovanie (zdroje žiadateľa) v SKK	
1.1.1. Aktivita: Spracovanie chýbajúcej projektovej dokumentácie	Samospráva, podnikatelia, VVS	5 000 000	4 250 000	500 000	250 000	2007 2013
1.1.2. Aktivita: Získanie potrebných dokumentov pre začatie výstavby, meračské práce	Samospráva, podnikatelia, VVS	3 000 000	2 550 000	300 000	150 000	2007 2013
1.1.3. Aktivita: Realizácia výstavby vodovodov v mikroregióne, realizácia VVS	Samospráva, podnikatelia, VVS	250 000 000	21 250 000	2 500 000	1 250 000	2007 2013
Opatrenie	1.2. Opatrenie: Realizácia aktivít – projektov pre zachytenie a využitie zdrojov pitnej vody v mikroregióne					
Aktivity	Realizátori, užívatelia a partneri	Celkový rozpočet v SKK	Verejné zdroje			Termín začiatku a ukončenia realizácie
			EU + SR (Leader) v SKK	VÚC, sponzori v SKK	Spolufinancovanie (zdroje žiadateľa) v SKK	
1.2.1. Aktivita: Realizácia projektov na budovanie systému zásobovania pitnou vodou v prípade, kedy je technicky možné a ekonomicky efektívne zachytiť a využiť miestne „malé“ zdroje pitnej vody v mikroregióne	Samospráva, podnikatelia, VVS	10 000 000	8 500 000	1 000 000	500 000	2007 2013
1.2.2. Aktivita: Realizácia projektov využívajúcich zachytenie vodných zdrojov ako nepitnej – úžitkovej vody		5 000 000	4 250 000	500 000	250 000	2007 2013

Oblasť	C. Infraštruktúra					
Strategický cieľ	Dobudovanie infraštruktúry v Slanskom mikroregióne					
2. Špecifický cieľ	Zabezpečenie odvádzania a čistenia odpadových vôd v Slanskom mikroregióne					
Opatrenie	2.1. Opatrenie: Rekonštrukcia existujúcej a výstavba novej kanalizácie a čistiarní odpadových vôd v obciach mikroregiónu					
Aktivity	Realizátori, užívatelia a partneri	Celkový rozpočet v SKK	Verejné zdroje			Termín začiatku a ukončenia realizácie
			EU + SR (Leader) v SKK	VÚC, sponzori v SKK	Spolufinancovanie (zdroje žiadateľa) v SKK	
2.1.1. Aktivita: Spracovanie chýbajúcej projektovej dokumentácie	Samospráva, podnikatelia, VVS	2 000 000	1 700 000	200 000	100 000	2007 2009
2.1.2. Aktivita: Získanie potrebných dokumentov pre začatie výstavby	Samospráva, podnikatelia, VVS	1 000 000	850 000	100 000	50 000	2007 2013
2.1.3. Aktivita: Realizácia výstavby kanalizácie a ČOV v mikroregióne, realizácia VVS	Samospráva, podnikatelia, VVS	500 000 000	425 000 000	50 000 000	25 000 000	2007 2013
Opatrenie	2.2. Opatrenie: Realizácia projektov pre odvádzanie a čistenie odpadových vôd alternatívnymi spôsobmi.					
Aktivity	Realizátori, užívatelia a partneri	Celkový rozpočet v SKK	Verejné zdroje			Termín začiatku a ukončenia realizácie
			EU + SR (Leader) v SKK	VÚC, sponzori v SKK	Spolufinancovanie (zdroje žiadateľa) v SKK	
2.2.1. Aktivita: Zviditeľňovanie a podpora projektov malých domových čistiarní a alternatívnych spôsobov odvádzania a čistenia odpadových vôd pre domácnosti a prevádzky v mikroregióne (Vid' D. oblasť Životné prostredie, 2.1 Opatrenie)	Samospráva, vlastníci, užívatelia, MVO, podnikatelia, cirkev, školy, aktívni jednotlivci a skupiny	1 000 000	850 000	100 000	50 000	2007 2013
2.2.2. Aktivita: Realizácia pilotného projektu alternatívneho odvádzania a čistenia odpadových vôd v rámci Agroturistického centra mikroregiónu vo Vyšnom Čaji (Vid' B. oblasť Cestovný ruch, 1.1.3 Opatrenie)	Samospráva, vlastníci, užívatelia, MVO, podnikatelia, cirkev, školy, aktívni jednotlivci a skupiny	3 000 000 Sk	2 550 000	300 000	150 000	2007 2013

Oblasť	C. Infraštruktúra					
Strategický cieľ	Dobudovanie infraštruktúry v Slanskom mikroregióne					
3. Špecifický cieľ	Zabezpečenie bezproblémového a efektívneho využívania elektrickej energie a verejného osvetlenia					
Opatrenie	3.1. Opatrenie: Rekonštrukcia rozvodov elektrickej energie					
Aktivity	Realizátori, užívatelia a partneri	Celkový rozpočet v SKK	Verejné zdroje			Termín začiatku a ukončenia realizácie
			EU + SR (Leader) v SKK	VÚC, sponzori v SKK	Spolufinancovanie (zdroje žiadateľa) v SKK	
3.1.1. Aktivita: Spracovanie potrebných projektov a dokumentácie pre rekonštrukciu a dobudovanie rozvodov elektrickej energie v mikroregióne	Samospráva, podnikatelia, prevádzkovateľ	2 000 000 Sk	1 700 000	200 000	100 000	2007 2013
3.1.2. Aktivita: Dostavba a rekonštrukcia existujúcich rozvodov elektrickej energie v obciach mikroregiónu.	Samospráva, podnikatelia, prevádzkovateľ	150 000 000 Sk	127 500 000	15 000 000	7 500 000	2007 2013
Opatrenie	3.2. Opatrenie: Vytvoriť podmienky a realizovať aktivity pre využívanie alternatívnych spôsobov výroby elektrickej energie v mikroregióne					
Aktivity	Realizátori, užívatelia a partneri	Celkový rozpočet v SKK	Verejné zdroje			Termín začiatku a ukončenia realizácie
			EU + SR (Leader) v SKK	VÚC, sponzori v SKK	Spolufinancovanie (zdroje žiadateľa) v SKK	
3.2.1. Aktivita: Zviditeľňovanie a podpora projektov využívajúce alternatívnych spôsobov výroby elektrickej energie pre domácnosti a prevádzky v mikroregióne (Vid' D. oblasť Životné prostredie, 2.1 Opatrenie)	Samospráva, vlastníci, užívatelia, MVO, podnikatelia, cirkev, školy, aktívni jednotlivci a skupiny	3 500 000	2 975 000	350 000	175 000	2007 2013
3.2.2. Aktivita: Realizácia pilotného projektu využívajúce alternatívnych spôsobov výroby elektrickej energie v rámci Agroturistického centra mikroregiónu vo Vyšnom Čaji (Vid' B. oblasť Cestovný ruch, 1.1.3 Opatrenie)	Samospráva, vlastníci, užívatelia, MVO, podnikatelia, cirkev, školy, aktívni jednotlivci a skupiny	15 000 000 Sk	12 750 000	1 500 000	750 000	2007 2013

Oblasť	C. Infraštruktúra					
Strategický cieľ	Dobudovanie infraštruktúry v Slanskom mikroregióne					
4. Špecifický cieľ	Zabezpečiť vyhovujúce podmienky pre dopravné spojenie v rámci mikroregiónu					
Opatrenie	4.1. Opatrenie: Rekonštrukcia a výstavba siete komunikácií a chodníkov a zabezpečenie celoročnej údržby					
Aktivity	Realizátori, užívatelia a partneri	Celkový rozpočet v SKK	Verejné zdroje			Termín začiatku a ukončenia realizácie
			EU + SR (Leader) v SKK	VÚC, sponzori v SKK	Spolufinancovanie (zdroje žiadateľa) v SKK	
4.1.1. Aktivita: Spracovanie potrebných projektov a dokumentácie pre rekonštrukciu a dobudovanie ciest a chodníkov a priekop v rámci mikroregiónu	Samospráva, podnikatelia, prevádzkovateľ	4 000 000	3 400 000	400 000	200 000	2007 2009
4.1.2. Aktivita: V spolupráci s prevádzkovateľmi a vlastníckmi realizovať rekonštrukciu existujúcich a výstavbu chýbajúcich ciest a chodníkov a priekop v rámci mikroregiónu	Samospráva, podnikatelia, prevádzkovateľ	350 000 000	297 500 000	35 000 000	17 500 000	2007 2013
4.1.3. Aktivita: V spolupráci obcí zabezpečiť celoročnú údržbu ciest a chodníkov a priekop v rámci mikroregiónu – spoločnou firmou pre údržbu	Samospráva, podnikatelia, prevádzkovateľ	9 500 000	8 075 000	950 000	475 000	2007 2013
Opatrenie	4.2. Opatrenie: Zabezpečiť autobusové spojenie v rámci mikroregiónu s kvalitnou doplnkovou infraštruktúrou (zastávky, značenie, cestovné)					
Aktivity	Realizátori, užívatelia a partneri	Celkový rozpočet v SKK	Verejné zdroje			Termín začiatku a ukončenia realizácie
			EU + SR (Leader) v SKK	VÚC, sponzori v SKK	Spolufinancovanie (zdroje žiadateľa) v SKK	
4.2.1. Aktivita: Spracovanie projektov a realizácia výstavby zastávok autobusovej dopravy v jednotnom dizajne charakteristickom pre Slanský mikroregión	Samospráva, podnikatelia, prevádzkovateľ	3 500 000	2 975 000	350 000	175 000	2007 2013
4.2.2. Aktivita: V spolupráci so zainteresovanými subjektami zabezpečiť dostatočné dopravné značenie, informačný	Samospráva, podnikatelia, prevádzkovateľ	18 000 000	15 300 000	1 800 000	900 000	2007 2013

system a jeho celoročnú údržbu						
--------------------------------	--	--	--	--	--	--

Oblasť	C. Infraštruktúra					
Strategický cieľ	Dobudovanie infraštruktúry v Slanskom mikroregióne					
5. Špecifický cieľ	Zabezpečiť dostatočné pokrytie TV, mobilným signálom, napojenie na internet					
Opatrenie	5.1. Opatrenie: V spolupráci so zainteresovanými subjektami zabezpečiť pokrytie okrajových obcí mobilným signálom					
Aktivity	Realizátori, užívatelia a partneri	Celkový rozpočet v SKK	Verejné zdroje			Termín začiatku a ukončenia realizácie
			EU + SR (Leader) v SKK	VÚC, sponzori v SKK	Spolufinancovanie (zdroje žiadateľa) v SKK	
5.1.1. Aktivita: Realizovať prieskum a výber najefektívnejšej možnosti pre jednotlivé obce pre výber subjektu zabezpečujúceho kvalitné pokrytie mobilným signálom	Samospráva, podnikatelia, prevádzkovateľ	v kompetencii operátorov				2007 2008
Opatrenie	5.2. Opatrenie: V spolupráci so zainteresovanými subjektami zabezpečiť pokrytie okrajových obcí TV a rozhlasovým signálom					
Aktivity	Realizátori, užívatelia a partneri	Celkový rozpočet v SKK	Verejné zdroje			Termín začiatku a ukončenia realizácie
			EU + SR (Leader) v SKK	VÚC, sponzori v SKK	Spolufinancovanie (zdroje žiadateľa) v SKK	
5.2.1. Aktivita: Realizovať prieskum a výber najefektívnejšej možnosti pre jednotlivé obce pre výber subjektu zabezpečujúceho pokrytie obcí TV a rozhlasovým signálom	Samospráva, podnikatelia, prevádzkovateľ	30 000 000	25 500 000	3 000 000	1 500 000	2007 2008
Opatrenie	5.3. Opatrenie: Zabezpečiť možnosť napojenia na internet pre obyvateľov obcí mikroregiónu					
Aktivity	Realizátori, užívatelia a partneri	Celkový rozpočet v SKK	Verejné zdroje			Termín začiatku a ukončenia realizácie
			EU + SR (Leader) v SKK	VÚC, sponzori v SKK	Spolufinancovanie (zdroje žiadateľa) v SKK	
5.3.1. Aktivita: V rámci každej obce mikroregiónu vytvoriť miesto pre prístup verejnosti k internetu	Samospráva, vlastníci, užívatelia, MVO, podnikatelia, cirkev, školy, aktívni jednotlivci a skupiny	3 500 000	2 975 000	350 000	175 000	2007 2008
5.3.2. Aktivita: Realizovať prieskum a	Samospráva,	v kompetencii				2007

výber najefektívnejšej možnosti pre jednotlivé obce pre výber subjektu zabezpečujúceho prístup na internet pre domácnosti a subjekty v rámci možnosti využívania spoločného pripojenia v rámci obce	prevádzkovateľ	operátorov				2008
5.3.3. Aktivita: Podpora projektov na školách umožňujúcich priblíženie práce s počítačom a internetom deťom a mládeži.	Samospráva, vlastníci, užívatelia, MVO, podnikatelia, cirkev, školy, aktívni jednotlivci a skupiny	3 000 000	2 550 000	300 000	150 000	2007 2013

Oblasť	D. Životné prostredie					
Strategický cieľ	Zlepšený stav životného prostredia Slanského mikroregiónu					
1. Špecifický cieľ	Zlepšiť stav a znížiť znečistenie prostredia obcí a vodných tokov Slanského mikroregiónu					
Opatrenie	1.1. Opatrenie: Spracovanie a zavedenie efektívnej koncepcie odpadového hospodárstva					
Aktivity	Realizátori, užívatelia a partneri	Celkový rozpočet v SKK	Verejné zdroje			Termín začiatku a ukončenia realizácie
			EU + SR (Leader) v SKK	VÚC, sponzori v SKK	Spolufinancovanie (zdroje žiadateľa) v SKK	
1.1.1. Aktivita: V spolupráci so štátnymi subjektami, neziskovými organizáciami a podnikateľskými subjektami vytvoriť spoločnú mikroregionálnu koncepciu odpadového hospodárstva so zavedením zberu, odvozu a recyklácie odpadov z obcí a z extravilánov obcí so smerovaním k minimalizácii odpadov	Samospráva, vlastníci, užívatelia, MVO, podnikatelia, aktívni jednotlivci a skupiny	500 000	425 000	50 000	25 000	2007 2008
1.1.2. Aktivita: Zavedenie a dodržiavanie vytvorenej koncepcie odpadového hospodárstva na území mikroregiónu	Samospráva, vlastníci, užívatelia, MVO, podnikatelia, cirkev, školy, aktívni jednotlivci a skupiny	17 000 000	14 450 000	1 700 000	850 000	2008 2013
Opatrenie	1.2. Opatrenie: Vyčistiť prostredie mikroregiónu od „starých zát'azí“ (čierne skládky, znečistenie voľných priestranstiev) a zamedziť ich ďalšiemu vytváraniu.					
Aktivity	Realizátori, užívatelia a partneri	Celkový rozpočet v SKK	Verejné zdroje			Termín začiatku a ukončenia realizácie
			EU + SR (Leader) v SKK	VÚC, sponzori v SKK	Spolufinancovanie (zdroje žiadateľa) v SKK	
1.2.1. Aktivita: V rámci aktivít jednotlivých obcí realizovať vyčistenie intravilánu obce od čiernych skládok	Samospráva, vlastníci, užívatelia, MVO, podnikatelia, cirkev, školy, aktívni jednotlivci a skupiny	8 000 000	6 800 000	800 000	400 000	2007 2008

1.2.2. Aktivita: Realizácia dôslednej kontroly narušovania životného prostredia zapojením aktívnych občanov a subjektov pôsobiacich v obciach	Samospráva, vlastníci, užívatelia, MVO, podnikatelia, cirkev, školy, aktívni jednotlivci a skupiny	33 000 000	28 050 000	3 300 000	1 650 000	2007 2013
1.2.3. Aktivita: Zverejnenie a dôsledné udeľovanie sankcií za narušenie stavu životného prostredia vyplývajúce z legislatívnych právomocí obcí	Samospráva, MVO, aktívni jednotlivci a skupiny	1 500 000	1 275 000	150 000	75 000	2007 2013
Opatrenie	1.3. Opatrenie: Zamedziť znečisťovaniu vodných tokov vypúšťaním odpadových vôd z domácností a prevádzok					
Aktivity	Realizátori, užívatelia a partneri	Celkový rozpočet v SKK	Verejné zdroje			Termín začiatku a ukončenia realizácie
			EU + SR (Leader) v SKK	VÚC, sponzori v SKK	Spolufinancovanie (zdroje žiadateľa) v SKK	
1.3.1. Aktivita: (Vid' D. oblasť: Životné prostredie, 1.1 Opatrenie)		(Vid' D. oblasť: Životné prostredie, 1.1 Opatrenie)				
1.3.2. Aktivita: V spolupráci so zodpovedným subjektom Povodie Bodrogu a Hornádu realizovať aktivity zamerané na malých znečisťovateľov vodných tokov	Samospráva, prevádzkovateľ	V kompetencii PBaH				

Oblasť	D. Životné prostredie					
Strategický cieľ	Zlepšený stav životného prostredia Slanského mikroregiónu					
2. Špecifický cieľ	Zvýšiť úroveň environmentálneho povedomia obyvateľov					
Opatrenie	2.1. Opatrenie: V spolupráci so subjektami pôsobiacimi v oblasti vzdelávania a ochrany životného prostredia realizovať účinnú environmentálnu kampaň v obciach mikroregiónu pre miestnych obyvateľov Slanského mikroregiónu					
Aktivity	Realizátori, užívatelia a partneri	Celkový rozpočet v SKK	Verejné zdroje			Termín začiatku a ukončenia realizácie
			EU + SR (Leader) v SKK	VÚC, sponzori v SKK	Spolufinancovanie (zdroje žiadateľa) v SKK	
2.1.1. Aktivita: Vytvorenie aktívnej spolupráce obcí s organizáciami so skúsenosťami s realizáciou kampaní zameraných na ochranu životného prostredia	Samospráva, vlastníci, užívatelia, MVO, podnikatelia, cirkev, školy, aktívni jednotlivci a skupiny	1 000 000	850 000	100 000	50 000	2007 2008
2.1.2. Aktivita: Spracovanie stratégie a realizácia efektívnej environmentálnej kampane v Slanskom mikroregióne	Samospráva, vlastníci, užívatelia, MVO, podnikatelia, cirkev, školy, aktívni jednotlivci a skupiny	10 000 000	8 500 000	1 000 000	500 000	2007 2013

Oblasť	D. Životné prostredie					
Strategický cieľ	Zlepšený stav životného prostredia Slanského mikroregiónu					
3. Špecifický cieľ	Znížiť znečistenie spôsobené návštevníkmi mikroregiónu					
Opatrenie	3.1. Opatrenie: V spolupráci so subjektami pôsobiacimi v oblasti vzdelávania a ochrany životného prostredia realizovať účinnú environmentálnu kampaň pre návštevníkov Slanského mikroregiónu					
Aktivity	Realizátori, užívatelia a partneri	Celkový rozpočet v SKK	Verejné zdroje			Termín začiatku a ukončenia realizácie
			EU + SR (Leader) v SKK	VÚC, sponzori v SKK	Spolufinancovanie (zdroje žiadateľa) v SKK	
3.1.1. Aktivita: V rámci environmentálnej kampane zameranej na obyvateľov mikroregiónu vytvoriť a realizovať aktivity zamerané na návštevníkov mikroregiónu (Vid' D. oblasť Životné prostredie, 2.1 Opatrenie)	Samospráva, vlastníci, užívatelia, MVO, podnikatelia, cirkev, školy, aktívni jednotlivci a skupiny	(Vid' D. oblasť Životné prostredie, 2.1 Opatrenie)				2007 2013
Opatrenie	3.2. Opatrenie: Realizovať systém zberu a odvozu odpadu z extravilánov obcí					
Aktivity	Realizátori, užívatelia a partneri	Celkový rozpočet v SKK	Verejné zdroje			Termín začiatku a ukončenia realizácie
			EU + SR (Leader) v SKK	VÚC, sponzori v SKK	Spolufinancovanie (zdroje žiadateľa) v SKK	
3.2.1. Aktivita: V rámci aktivít jednotlivých obcí realizovať vyčistenie extravilánu obce od čiernych skládok	Samospráva, vlastníci, užívatelia, MVO, podnikatelia, cirkev, školy, aktívni jednotlivci a skupiny	20 000 000	17 000 000	2 000 000	1 000 000	2007 2008
3.2.2. Aktivita: V rámci mikroregiónu zabezpečiť (vytvoriť, najat',...) subjekt, ktorý bude realizovať zber odpadu z extravilánu obcí – z dôrazom na miesta turistického významu	Samospráva, vlastníci, užívatelia, podnikatelia	2 000 000	1 700 000	200 000	100 000	2007 2013

Oblasť	D. Životné prostredie					
Strategický cieľ	Zlepšený stav životného prostredia Slanského mikroregiónu					
4. Špecifický cieľ	Zefektívniť činnosť obcí pri ochrane ŽP					
Opatrenie	4.1. Opatrenie: Zlepšenie komunikácie obec – občan pri zabezpečovaní ochrany životného prostredia					
Aktivity	Realizátori, užívatelia a partneri	Celkový rozpočet v SKK	Verejné zdroje			Termín začiatku a ukončenia realizácie
			EU + SR (Leader) v SKK	VÚC, sponzori v SKK	Spolufinancovanie (zdroje žiadateľa) v SKK	
4.1.1. Aktivita: Realizácia spoločných aktivít v mikroregióne zameraných na rôzne cieľové skupiny v súlade s environmentálnou kampaňou (súťaže, podujatia, projekty)	Samospráva, vlastníci, užívatelia, MVO, podnikatelia, cirkev, školy, aktívni jednotlivci a skupiny	V rámci kampane				2007 2013
4.1.2. Aktivita: Realizácia aktivít v jednotlivých obciach zameraných na rôzne cieľové skupiny v súlade s environmentálnou kampaňou (súťaže, podujatia, projekty)	Samospráva, vlastníci, užívatelia, MVO, podnikatelia, cirkev, školy, aktívni jednotlivci a skupiny	V rámci kampane				2007 2013
Opatrenie	4.2. Opatrenie: Zlepšenie komunikácie obec – kompetentné orgány pri zabezpečovaní ochrany životného prostredia					
Aktivity	Realizátori, užívatelia a partneri	Celkový rozpočet v SKK	Verejné zdroje			Termín začiatku a ukončenia realizácie
			EU + SR (Leader) v SKK	VÚC, sponzori v SKK	Spolufinancovanie (zdroje žiadateľa) v SKK	
4.2.1. Aktivita: Iniciovanie a realizácia pracovných stretnutí so subjektami kompetentnými pri zabezpečovaní ochrany prírody (MŽP SR, ŠOP, SAŽP,...)	Samospráva, vlastníci, užívatelia, MVO, podnikatelia, cirkev, školy, aktívni jednotlivci a skupiny, štátna správa	1 000 000 Sk	850 000	100 000	50 000	2007 2013
4.2.2. Aktivita: Realizácia spoločných environmentálnych projektov a vzájomná spolupráca so subjektami kompetentnými pri zabezpečovaní ochrany prírody pri ochrane prírody v mikroregióne	Samospráva, vlastníci, užívatelia, MVO, podnikatelia, cirkev, školy, aktívni jednotlivci a skupiny, štátna správa	7 000 000 Sk	5 950 000	700 000	350 000	2007 2013

Oblasť	D. Životné prostredie					
Strategický cieľ	Zlepšený stav životného prostredia Slanského mikroregiónu					
5. Špecifický cieľ	Zabezpečenie ochrany životného prostredia voči ohrozeniu vyplývajúcemu z konania iných subjektov (podniky, firmy, ...)					
Opatrenie	5.1. Opatrenie: Zlepšená komunikácia a spolupráca so subjektami ovplyvňujúcimi stav životného prostredia v Slanskom mikroregióne (podnikatelia, Lesy, Urbariát,...)					
Aktivity	Realizátori, užívatelia a partneri	Celkový rozpočet v SKK	Verejné zdroje			Termín začiatku a ukončenia realizácie
			EU + SR (Leader) v SKK	VÚC, sponzori v SKK	Spolufinancovanie (zdroje žiadateľa) v SKK	
5.1.1. Aktivita: Iniciovanie a realizácia pracovných stretnutí so subjektami ovplyvňujúcimi stav životného prostredia v Slanskom mikroregióne (podnikatelia, Lesy, Urbariát,...)	Samospráva, vlastníci, užívatelia, MVO, podnikatelia, cirkev, aktívni jednotlivci a skupiny, štátna správa	V rámci 4.2.1				2007 2013
5.1.2. Aktivita: Realizácia spoločných environmentálnych projektov a vzájomná spolupráca so subjektami ovplyvňujúcimi stav životného prostredia pri ochrane prírody v mikroregióne	Samospráva, vlastníci, užívatelia, MVO, podnikatelia, cirkev, školy, aktívni jednotlivci a skupiny, štátna správa	V rámci 4.2.2				2007 2013

Oblasť	D. Životné prostredie					
Strategický cieľ	Zlepšený stav životného prostredia Slanského mikroregiónu					
6. Špecifický cieľ	Vytváranie podmienok pre využívanie alternatívnych zdrojov v Slanskom mikroregióne					
Opatrenie	6.1. Opatrenie: Realizácia aktivít – projektov pre využitie miestnych alternatívnych zdrojov (vetra, slnka, vody,...)					
Aktivity	Realizátori, užívatelia a partneri	Celkový rozpočet v SKK	Verejné zdroje			Termín začiatku a ukončenia realizácie
			EU + SR (Leader) v SKK	VÚC, sponzori v SKK	Spolufinancovanie (zdroje žiadateľa) v SKK	
6.1.1. Aktivita: Zviditeľňovanie a podpora projektov pre využívanie miestnych alternatívnych zdrojov (Vid' D. oblasť Životné prostredie, 2.1 Opatrenie)	Samospráva, vlastníci, užívatelia, MVO, podnikatelia, cirkev, školy, aktívni jednotlivci a skupiny	(Vid' D. oblasť Životné prostredie, 2.1 Opatrenie)				2007 2013
6.1.2. Aktivita: Realizácia pilotného projektu využívania miestnych alternatívnych zdrojov v rámci Agroturistického centra mikroregiónu vo Vyšnom Čaji – tepelné čerpadlá, biomasa, kolektory, vietor, ... (Vid' B. oblasť Cestovný ruch, XX Opatrenie)	Samospráva, vlastníci, užívatelia, MVO, podnikatelia, cirkev, školy, aktívni jednotlivci a skupiny	50 000 000 Sk	42 500 000	5 000 000	2 500 000	2007 2013

V spolupráci s verejnosťou a zástupcami samosprávy vypracovali : Katarína Šomšáková
Marek Šoltés
Tibor Čorba