



**MINISTERSTVO
ŽIVOTNÉHO PROSTREDIA
SLOVENSKEJ REPUBLIKY**

Sekcia ochrany prírody, biodiverzity a krajiny
Odbor ochrany prírody

Všetkým dotknutým obciam

Váš list číslo/zo dňa

Naše číslo
9177/2020-6.1
41383/2020

Vybavuje/kontakt
Kováčiková/
02 5956 2322

Bratislava
20.08.2020

Vec

Informácia o návrhu zaradiť lokalitu SKUEV4009 Dolný tok Oľšavy do národného zoznamu území európskeho významu a žiadosť o spoluprácu

Dovoľujeme si Vás informovať o návrhu zaradiť lokalitu nachádzajúcu sa v katastrálnych územiach Blažice, Bohdanovce, Ďurkov, Nižná Hutka, Nižná Myšľa, Nižný Čaj, Oľšovany, Ruskov, Svinica, Vyšná Myšľa, Vyšný Čaj a Ždaňa do národného zoznamu území európskeho významu (ÚEV). Ide o **navrhované územie európskeho významu SKUEV4009 Dolný tok Oľšavy**. Po schválení národného zoznamu vládou Slovenskej republiky a Európskou komisiou sa uvedené územie stane súčasťou európskej sústavy chránených území Natura 2000. Slovenská republika tým prispeje k ochrane prírodného dedičstva Európy – predovšetkým druhov európskeho významu hrúz Kesslerov (*Gobio (Romanogobio) kessleri*), hrúz Vladykov (*Romanogobio vladykovi*), mrena karpatská (*Barbus carpathicus*), plž podunajský (*Cobitis elongatoides*), plž vrchovský (*Sabanejewia balcanica*), lopatka dúhová (*Rhodeus amarus*) a korýtko riečne (*Unio crassus*).

Rokovanie podľa § 27 ods. 3 zákona č. 543/2002 Z. z. o ochrane prírody a krajiny v znení neskorších predpisov bude z poverenia Ministerstva životného prostredia Slovenskej republiky viesť príslušný okresný úrad v sídle kraja – Okresný úrad Košice, odbor starostlivosti o životné prostredie. Rokovanie sa uskutoční dňa **17. septembra 2020 o 9:00 hod na Okresnom úrade Košice v miestnosti č. 101 (budova A)**.

Týmto listom si tiež dovoľujeme požiadať **Obecný úrad Blažice, Obecný úrad Bohdanovce, Obecný úrad Ďurkov, Obecný úrad Nižná Hutka, Obecný úrad Nižná Myšľa, Obecný úrad Nižný Čaj, Obecný úrad Oľšovany, Obecný úrad Ruskov, Obecný úrad Svinica, Obecný úrad Vyšná Myšľa, Obecný úrad Vyšný Čaj a Obecný úrad Ždaňa o zverejnenie oznámenia**, ktoré je prílohou tohto listu, vrátane mapy lokality a zoznamov parciel registra „C“ a „E“ katastra nehnuteľností na úradnej tabuli po dobu minimálne 15 dní. Súčasne si dovoľujeme **požiadať o informovanie verejnosti prostredníctvom miestneho rozhlasu alebo iným spôsobom**, ako aj **o zaslanie potvrdenia o zverejnení oznámenia** na úradnej tabuli obce, najneskôr do 3 dní od zvesenia oznámenia, na Okresný úrad v sídle kraja Košice (darina.barabasova@minv.sk, 055/6001 384).

Ďakujeme za spoluprácu.
S pozdravom

RNDr. Jana Durkošová
riaditeľka odboru ochrany prírody

Prílohy:

- Oznámenie o prerokovaní zaradenia lokality SKUEV4009 Dolný tok Oľšavy do národného zoznamu území európskeho významu – VEREJNÁ VYHLÁŠKA
- mapa navrhovaného územia európskeho významu SKUEV4009 Dolný tok Oľšavy
- zoznam parciel, ktoré celé alebo časťou zasahujú do navrhovaného SKUEV4009 Dolný tok Oľšavy podľa registra „C“ katastra nehnuteľností (stav k 31.12.2019), v členení podľa katastrálnych území (spolu s informáciou o súčasnom a navrhovanom stupni ochrany)
- zoznam parciel, ktoré celé alebo časťou zasahujú do navrhovaného SKUEV4009 Dolný tok Oľšavy podľa registra „E“ katastra nehnuteľností (stav k 31.12.2019), v členení podľa katastrálnych území (spolu s informáciou o súčasnom a navrhovanom stupni ochrany)
- potvrdenie o oznámení prerokovania na úradnej tabuli obce

Rozdeľovník:

- Obecný úrad Blažice, Blažice 53, 044 16 Bohdanovce (aj elektronicky na adresu sekretariat@blazice.sk)
- Obecný úrad Bohdanovce, Bohdanovce 142, 044 16 Bohdanovce (aj elektronicky na adresu bodanovce@stonline.sk)
- Obecný úrad Ďurkov, Ďurkov 274, 044 19 Ruskov (aj elektronicky na adresu obecdurkov@stonline.sk)
- Obecný úrad Nižná Hutka, Ortášska 85, 040 18 Košice (aj elektronicky na adresu obecniznahutka@netkosice.sk)
- Obecný úrad Nižná Myšľa, Obchodná 104/11, 044 15 Nižná Myšľa (aj elektronicky na adresu obecniznamysla@netkosice.sk)
- Obecný úrad Nižný Čaj, Nižný Čaj 42, 044 16 Bohdanovce (aj elektronicky na adresu niznycaj@netkosice.sk)
- Obecný úrad Oľšovany, Oľšovany 35, 044 19 Ruskov (aj elektronicky na adresu sekretariat@obecolsovany.sk)
- Obecný úrad Ruskov, Slančicka 94, 044 19 Ruskov (aj elektronicky na adresu ocu@obecruskov.sk)
- Obecný úrad Svinica, Svinica 282, 044 45 Bidovce (aj elektronicky na adresu obecsvinica@stonline.sk)
- Obecný úrad Vyšná Myšľa, Hlavná 60/39, 044 15 Vyšná Myšľa (aj elektronicky na adresu sekretariat@vysnamysla.sk)
- Obecný úrad Vyšný Čaj, Vyšný Čaj 86, 044 16 Bohdanovce (aj elektronicky na adresu vysny.caj@post.sk)
- Obecný úrad Ždaňa, Jarmočná 118/4, 044 11 Ždaňa (aj elektronicky na adresu obec.zdana@mail.t-com.sk)

Na vedomie:

- Okresný úrad v sídle kraja Košice, odbor starostlivosti o životné prostredie (len elektronicky na adresy darina.barabasova@minv.sk a petronela.sedlakova@minv.sk)
- Štátna ochrana prírody SR - riaditeľstvo, Tajovského 28/B, 974 01 Banská Bystrica (len elektronicky na adresy sekretariat@sopsr.sk, marta.mutnanova@sopsr.sk, andrej.saxa@sopsr.sk)
- ŠOP SR – RCOP Prešov (len elektronicky na adresy ema.gojdicova@sopsr.sk a beata.forintova@sopsr.sk)



Navrhované územie európskeho významu SKUEV4009 Dolný tok Oľšavy

0 0,25 0,5 1 1,5 2 2,5 3 4 Kilometry

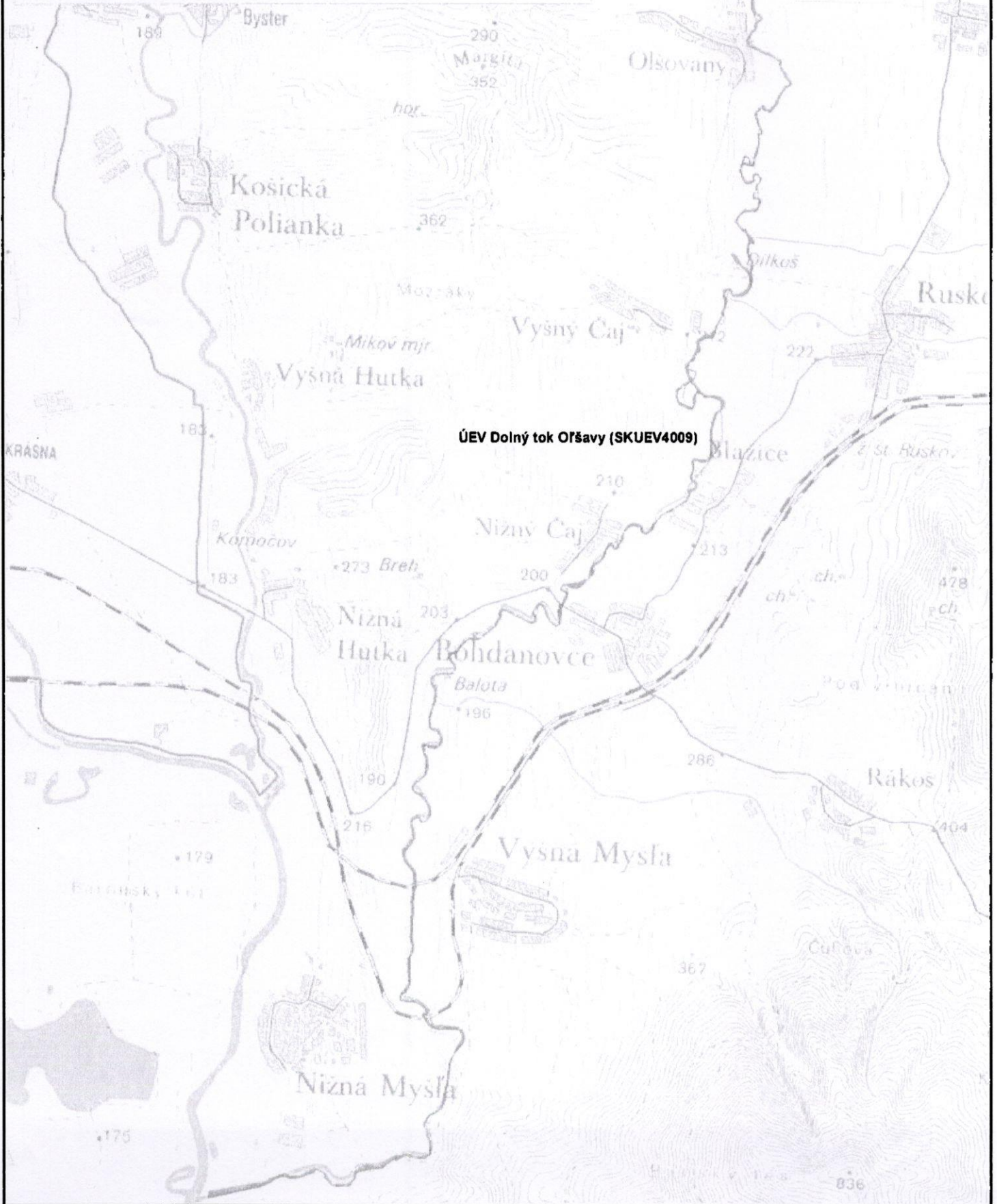
1:45 000



Legenda:

-  Hranica navrhovaného ÚEV
-  V súčasnosti 1. stupeň ochrany - navrhnutá zmena z 1. na 2. stupeň ochrany

SVM90 © Úrad geodézie, kartografie a katastra SR, 2000. 6.040/010205-AG
Tematické spracovanie: Mgr. Z. Šantová © Štátna ochrana prírody SR, Banská Bystrica, 2020



**Zoznam parcel, ktoré celé alebo časťou zasahujú do navrhovaného SKUEV4009 Dolný tok
Olšavy podľa registra „E“ katastra nehnuteľností**

Katastrálne územie:

Nižný Čaj, Olšovany, Ruskov, Svinica, Vyšná Myšľa, Vyšný Čaj, Ždaňa

Vymedzenie stupňov územnej ochrany podľa parcel a katastrálnych území:

Navrhovaný stupeň ochrany: 2

Súčasný stupeň ochrany: 1

Katastrálne územie: Nižný Čaj

Parcely: 110- časť, 5016/1- časť, 5017/1- časť, 5017/3- časť, 5020- časť, 96/3- časť, 96/4- časť

Vymedzenie stupňov územnej ochrany podľa parcel a katastrálnych území:

Navrhovaný stupeň ochrany: 2

Súčasný stupeň ochrany: 1

Katastrálne územie: Olšovany

Parcely: 1888, 1893, 1894, 1899

Vymedzenie stupňov územnej ochrany podľa parcel a katastrálnych území:

Navrhovaný stupeň ochrany: 2

Súčasný stupeň ochrany: 1

Katastrálne územie: Ruskov

Parcely: 216/60, 850/3

Vymedzenie stupňov územnej ochrany podľa parcel a katastrálnych území:

Navrhovaný stupeň ochrany: 2

Súčasný stupeň ochrany: 1

Katastrálne územie: Svinica

Parcely: 877

Vymedzenie stupňov územnej ochrany podľa parcel a katastrálnych území:

Navrhovaný stupeň ochrany: 2

Súčasný stupeň ochrany: 1

Katastrálne územie: Vyšná Myšľa

Parcely: 1437/2- časť

Vymedzenie stupňov územnej ochrany podľa parcel a katastrálnych území:

Navrhovaný stupeň ochrany: 2

Súčasný stupeň ochrany: 1

Katastrálne územie: Vyšný Čaj

Parcely: 1-500, 1-501, 1-502, 1-503, 1-504, 279/10- časť, 279/9- časť, 286/1- časť, 286/2- časť, 286/23- časť, 286/3- časť, 286/4- časť, 286/5- časť, 287/15, 287/16, 287/18- časť, 287/19- časť, 287/4- časť, 287/5- časť, 287/6- časť, 287/7- časť, 287/8- časť, 287/9- časť, 288/1- časť, 288/2- časť,

288/3- časť, 288/4- časť, 288/5- časť, 288/6- časť, 288/7- časť, 362/5- časť, 363/1- časť, 363/2- časť,
364- časť, 365/1- časť, 365/4- časť

Vymedzenie stupňov územnej ochrany podľa parciel a katastrálnych území:

Navrhovaný stupeň ochrany: 2

Súčasný stupeň ochrany: 1

Katastrálne územie: Ždaňa

Parcely: 721/1- časť

**Zoznam parcel, ktoré celé alebo časťou zasahujú do navrhovaného SKUEV4009 Dolný tok
Olšavy podľa registra „C“ katastra nehnuteľností**

Katastrálne územie:

Blažice, Bohdanovce, Ďurkov, Nižná Hutka, Nižná Myšľa, Nižný Čaj, Olšovany, Ruskov, Svinica, Vyšná Myšľa, Vyšný Čaj, Ždaňa

Vymedzenie stupňov územnej ochrany podľa parcel a katastrálnych území:

Navrhovaný stupeň ochrany: 2

Súčasný stupeň ochrany: 1

Katastrálne územie: Blažice

Parcely: 355, 356, 357, 358, 361, 362, 363, 364, 365, 366, 367, 374, 375, 377, 378, 379

Vymedzenie stupňov územnej ochrany podľa parcel a katastrálnych území:

Navrhovaný stupeň ochrany: 2

Súčasný stupeň ochrany: 1

Katastrálne územie: Bohdanovce

Parcely: 644, 647/1, 650, 652/1, 652/2, 700

Vymedzenie stupňov územnej ochrany podľa parcel a katastrálnych území:

Navrhovaný stupeň ochrany: 2

Súčasný stupeň ochrany: 1

Katastrálne územie: Ďurkov

Parcely: 855, 856, 859, 860

Vymedzenie stupňov územnej ochrany podľa parcel a katastrálnych území:

Navrhovaný stupeň ochrany: 2

Súčasný stupeň ochrany: 1

Katastrálne územie: Nižná Hutka

Parcely: 5518

Vymedzenie stupňov územnej ochrany podľa parcel a katastrálnych území:

Navrhovaný stupeň ochrany: 2

Súčasný stupeň ochrany: 1

Katastrálne územie: Nižná Myšľa

Parcely: 799, 803- časť, 804, 805/1, 805/2

Vymedzenie stupňov územnej ochrany podľa parcel a katastrálnych území:

Navrhovaný stupeň ochrany: 2

Súčasný stupeň ochrany: 1

Katastrálne územie: Nižný Čaj

Parcely: 230, 232, 238, 239, 243/1, 243/2

Vymedzenie stupňov územnej ochrany podľa parciel a katastrálnych území:

Navrhovaný stupeň ochrany: 2

Súčasný stupeň ochrany: 1

Katastrálne územie: Olšovany

Parcely: 1899, 2480, 2483, 2484, 2485, 2486

Vymedzenie stupňov územnej ochrany podľa parciel a katastrálnych území:

Navrhovaný stupeň ochrany: 2

Súčasný stupeň ochrany: 1

Katastrálne územie: Ruskov

Parcely: 1088/1- časť, 1141, 1147, 1156

Vymedzenie stupňov územnej ochrany podľa parciel a katastrálnych území:

Navrhovaný stupeň ochrany: 2

Súčasný stupeň ochrany: 1

Katastrálne územie: Svinica

Parcely: 1107/1, 1107/2

Vymedzenie stupňov územnej ochrany podľa parciel a katastrálnych území:

Navrhovaný stupeň ochrany: 2

Súčasný stupeň ochrany: 1

Katastrálne územie: Vyšná Myšľa

Parcely: 1437/7, 2426

Vymedzenie stupňov územnej ochrany podľa parciel a katastrálnych území:

Navrhovaný stupeň ochrany: 2

Súčasný stupeň ochrany: 1

Katastrálne územie: Vyšný Čaj

Parcely: 292, 294, 295, 297, 298, 299, 300, 310, 311

Vymedzenie stupňov územnej ochrany podľa parciel a katastrálnych území:

Navrhovaný stupeň ochrany: 2

Súčasný stupeň ochrany: 1

Katastrálne územie: Ždaňa

Parcely: 1615/1- časť, 1615/2- časť